

**URBANISTIČKI PLAN UREĐENJA
DIJELA OBALNOG POJASA U
SUKOŠANU – "MAKARSKA"**

Općina Sukošan

OBVEZNI PRILOZI PLANA

za Plan objavljen u "Službenom glasniku Općine Sukošan" br.09/18

Nositelj izrade:	Općina Sukošan
Izvođač :	BLOCK-PROJEKT d.o.o., Zadar
Direktor :	Željko Predovan dipl.ing.arh.
Odgovorni voditelj :	Željko Predovan dipl.ing.arh.

SADRŽAJ

- I. STRUČNE PODLOGE
- II. POPIS SEKTORSKIH DOKUMENATA I PROPISA
- III. ODLUKA O IZRADI PLANA
- IV. EVIDENCIJA POSTUPKA IZRADI I DONOŠENJA PLANA

I. STRUČNE PODLOGE

Plan je izrađen na topografsko-katastarskoj podlozi i u skladu s prostornim planom šireg područja **Prostorni plan uređenja Općine Sukošan** (PPUO) ("Službeni glasnik Zadarske županije" 6/04 i 10/06, "Službeni glasnik Općine Sukošan" 01/08, 06/11, 07/11, 01/12, 04/14, 05/14 i 02/16).

Izrađena je i konzervatorska podloga: **"Izješće o podmorskom arheološkom rekognosciranju na prostoru općine Sukošan"**, listopad do siječanj 2017. godine, Doc. dr. sc. Mate Panca, *Sveučilište u Zadru, Odjel za arheologiju*

II. POPIS SEKTORSKIH DOKUMENATA I PROPISA

Popis propisa koje je bilo potrebno poštivati u izradi Plana, a koji se odnose na sadržaje plana slijede:

- Zakon o prostornom uređenju (NN 153/13, 65/17)
- Zakon o postupanju s nezakonito izgrađenim zgradama (NN 90/11,86/12)
- Pravilnik o sadržaju, mjerilima kartografskih prikaza, obveznim prostornim pokazateljima i standardu elaborata prostornih planova (NN 106/98, 39/04, 45/04 i 163/04)
- Pravilnik o osiguranju pristupačnosti građevina osobama s invaliditetom i smanjenje pokretljivosti (NN 151/05 i 61/07)
- Zakon o vodama (NN 153/09, 63/11, 130/11)
- Odluka o popisu voda I reda (NN 79/10)
- Pravilnik o graničnim vrijednostima emisija otpadnih voda (NN 80/13, 43/14, 27/15)
- Uredba o kakvoći mora za kupanje (NN 51/14)
- Zakon o zaštiti od požara (NN 92/10)
- Pravilnik o uvjetima za vatrogasne pristupe (NN 35/94, 55/94 i 142/03)
- Pravilnik o hidrantskoj mreži za gašenje požara (NN 8/06)
- Zakon o zaštiti od elementarnih nepogoda (NN br. 73/97, 174/04)
- Pravilnik o mjerama zaštite od elementarnih nepogoda i ratnih opasnosti u prostornom planiranju i uređivanju prostora (NN 29/83, 36/85 i 42/86)
- Pravilnik o postupku uzbunjivanja stanovništva (NN 47/06)
- Zakon o zaštiti od buke (NN 30/09, 55/13)
- Pravilnik o najvišim dopuštenim razinama buke u sredini u kojoj ljudi rade i borave (NN 145/04)
- Zakon o zaštiti zraka (NN 130/11)
- Zakon o održivom gospodarenju otpadom (NN 094/2013)
- Pravilnik o gospodarenju otpadom (NN 23/07 i 111/07)
- Zakon o zaštiti i očuvanju kulturnih dobara (NN 69/99, 151/03; 157/03, 87/09, 88/10, 61/11, 25/12, 136/12, 157/13)
- Zakon o državnoj izmjeri i katastru nekretnina (NN 16/07, 124/10, 56/13)

- Zakon o komunalnom gospodarstvu (NN 26/03 pročišćeni tekst, 82/04, 178/04, 38/09, 79/09, 49/11, 84/11, 90/11, 144/12, 94/13, 153/13)
- Zakon o cestama (NN 84/11, 22/13)
- Odluka o razvrstavanju javnih cesta (NN 44/12)
- Pravilnika o uvjetima za projektiranje i izgradnju priključaka i prilaza na javnu cestu (NN 119/07)
- Pravilnik o prometnim znakovima, signalizaciji i opremi na cestama (NN 33/05, 64/05-ispravak, 155/05, 14/11)
- Pomorski zakonik (NN 181/04, 76/07, 146/08, 61/11)
- Zakon o pomorskom dobru i morskim lukama (NN 158/03, 100/04, 141/06, 38/09, 123/11)
- Uredba o razvrstaju luka otvorenih za javni promet i luka posebne namjene (NN 110/04 i 82/07)
- Pravilnik o razvrstavanju i kategorizaciji luka nautičkog turizma (NN 72/08)
- Naredba o razvrstaju luka otvorenih za javni promet na području Županije zadarske (NN 29/13 i 49/13)
- Pravilnik o vrstama i kategorijama plovnih objekata nautičkog turizma (NN 69/08, 83/09)
- Zakon o zaštiti okoliša (NN 80/13)
- Uredba o procjeni utjecaja zahvata na okoliš (NN 61/14)
- Zakon o zaštiti prirode (NN 80/13)
- Pravilnik o ocjeni prihvatljivosti plana, programa i zahvata za ekološku mrežu (NN 118/09)
- Uredba o ekološkoj mreži (NN 124/13)
- Zakon o ugostiteljskoj djelatnosti (NN NN 138/06, 43/09, 88/10, 50/12, 80/13, 30/14, 89/14)
- Pravilnik o razvrstavanju i minimalnim uvjetima ugostiteljskih objekata iz skupine „restorani“, „barovi“, „catering objekti“ i „objekti jednostavnih usluga“ (NN 82/07 i 82/09, 75/12 i 69/13)
- Zakon o obveznim odnosima (NN 35/05 i 41/08)

III. ODLUKA O IZRADI PLANA



**SLUŽBENI GLASNIK
OPĆINE SUKOŠAN**

BROJ: 4

SUKOŠAN, 17. lipnja 2016. godina

GODINA : X

1. Odluka o izradi Urbanističkog plana uređenja dijela obalnog pojasa u Sukošanu „Makarska“
2. Odluka o zamjeni zemljišta za izgradnju zgrade Dječjeg vrtića.....
3. Odluka o kupnji zemljišta u Gorici.....
4. Odluka o ukidanju statusa općeg dobra-nerazvrstane ceste i statusa javnog dobra u općoj uporabi.....
5. Odluka o prihvaćanju Financijskog izvješća „ Zlatna luka Sukošan“ d.o.o. za 2015.godinu.....
6. Odluka o prihvaćanju Financijskog izvješća „ Odvodnja Bibinje-Sukošan“ d.o.o. za 2015.godinu.

Temeljem članka 86. *Zakona o prostornom uređenju* (NN 153/13) te članka 34. Statuta Općine Sukošan ("Službeni Glasnik Općine Sukošan" br. 04/09, 02/13, i 03/13) Općinsko vijeće Općine Sukošan na svojoj 22. sjednici održanoj dana 15. lipnja 2016. godine, donosi:

O D L U K U

O izradi URBANISTIČKOG PLANA UREĐENJA DIJELA OBALNOG POJASA U SUKOŠANU – „MAKARSKA“

Članak 1.

Pravna osnova za izradu UPU dijela obalnog pojasa u Sukošanu

- (1) Donosi se Odluka o izradi urbanističkog plana uređenja dijela obalnog pojasa u Sukošanu (u daljnjem tekstu: *Odluka*).
- (2) UPU dijela obalnog pojasa u Sukošanu izrađuje se i donosi u skladu s odredbama Zakona o prostornom uređenju (NN 153/13) i PPUO Sukošan (Službeni glasnik Zadarske županije 6/04 i 10/06, Službeni glasnik Općine Sukošan 01/08, 06/11, 07/11, 01/12, 04/14, 05/14 i 02/16).

Članak 2.

Razlozi za izradu UPU-a dijela obalnog pojasa u Sukošanu

Pristupit će se izradi i donošenju UPU dijela obalnog pojasa u Sukošanu (u daljnjem tekstu: *Plan*) a koje se odnose na:

- (a) ostvarivanje pravne osnove za rekonstrukciju i uređenje dijela obalnog pojasa naselja Sukošan .
- (b) utvrđivanje uvjeta i načina uređenja kupališnog dijela, potrebe rješavanja obalnog zida, parkirališnih i zelenih površina te šetnice s pripadajućim sadržajima

Članak 3.

Obuhvat izrade Plana

- (1) Ova Odluka obuhvaća površine između linije obale i linije privatnih parcela u potezu od "Tustice" do "Solina" do ukupne dužine cca 1700 m.

Članak 4.

Sažeta ocjena stanja u obuhvatu Plana

- (1) Izgrađeni dio naselja Sukošan nastao je i širio se oko starih ruralnih jezgri koje su ostale prepoznatljive do dan danas. Obalni pojas naselja, u najvećem dijelu nastao je kao posljedica turističkog razvoja mjesta. Građevinske intervencije su nastajale neplanski i nepovezano bez vizije ukupnog razvoja i uređenja te obala kao takva ne zadovoljava osnovne tehničke ni funkcionalne uvjete naselja..

Članak 5.

Ciljevi i programska polazišta Plana

Cilj izrade *Plana* je izgradnja (rekonstrukcija) i uređenje obalnog pojasa koji će u urbanističkom i funkcionalnom pogledu reafirmirati obalnu i morsku orijentaciju naselja.

Članak 6.

Popis sektorskih strategija, planova, studija i drugih dokumenata propisanih posebnim zakonima kojima, odnosno u skladu s kojima se utvrđuju zahtjevi za izradu Plana

- (1) Osobe iz članka 8. ove Odluke obvezne su dostaviti sektorske strategije, planove, studije i druge dokumente propisane posebnim propisima kojima, odnosno u skladu s kojima utvrđuju zahtjeve za izradu Plana.
- (2) Nositelj izrade dostavlja primjerak ove Odluke tijelima i osobama iz prethodnog stavka. Uz dostavu Odluke upućuje i poziv za dostavu zahtjeva (podaci, planske smjernice i propisani dokumenti) za izradu izmjene i dopune Plana.
- (3) Tijela i osobe određena posebnim propisima iz ovog članka moraju u dostavljenim zahtjevima sukladno Zakonu odrediti važeće propise i njihove odredbe te druge stručne i ostale dokumente, na kojima temelje svoje zahtjeve u obuhvatu Plana.
- (4) Rok za dostavu zahtjeva određen je u trajanju od 15 dana od datuma primitka obavijesti o izradi Plana i ove Odluke. Ukoliko tijela i osobe određeni posebnim propisima ne dostave zahtjeve u određenom roku, smatrat će se da ih nemaju. U tom slučaju moraju se u izradi i donošenju Plana poštivati uvjeti koje za sadržaj prostornog plana određuju odgovarajući važeći propisi i dokumenti.

Članak 7.

Način pribavljanja stručnih rješenja Plana

- (1) U izradi Plana koristit će se sva raspoloživa prostorna dokumentacija koju iz područja svog djelokruga osigurava Općina Sukošan.

Članak 8.

Popis javnopravnih tijela određenih posebnim propisima koja daju zahtjeve za izradu Plana te drugih sudionika korisnika prostora koji trebaju sudjelovati u izradi Plana

(1) Za potrebe izrade Plana utvrđuje se popis tijela i osoba određenih posebnim propisima od kojih će se zatražiti podatci, planske smjernice i dokumenti koja daju tijela i osobe određene posebnim propisima u skladu s odredbama članka 90. Zakona o prostornom uređenju:

- *HEP dd DP Elektra Zadar, Kralja Dmitra Zvonimira 8 Zadar*
- *Hrvatske vode, VGO Split. Vodnogospodarski odjel za slivove južnoga Jadrana sa sjedištem u Splitu*
- *Ministarstvo kulture Republike Hrvatske, Uprava za zaštitu kulturne baštine, Konzervatorskog odjela u Zadru*
- *Lučka uprava Zadarske županije*
- *Ministarstva unutarnjih poslova Republike Hrvatske, Policijske uprave Zadarske, Sektora zaštite od požara i civilne zaštite*
- *Odvodnja Bibinje -Sukošan, Trg Tome Bulića 1, Bibinje*
- *HAKOM*
- *HT - Hrvatske telekomunikacije*
- *i druge službe i tijela ako se tijekom izrade Plana ukaže potreba*

(2) Tijela i osobe iz ovog članka dužni su nositelju izrade, na njegov zahtjev, dostaviti bez naknade raspoložive podatke i drugu dokumentaciju iz njihovih djelokruga koji su potrebni za izradu Izmjena i dopuna Plana.

Članak 9.

Planirani rok za izradu izmjene i dopune Plana, odnosno njegovih pojedinih faza

Za izradu izmjene i dopune *Plana* određuju se slijedeći rokovi:

- (a) dostava zahtjeva tijelima i osobama za izradu Plana u roku od 10 dana od stupanje na snagu ove Odluke
- (b) osobe i tijela iz članka 8. ove Odluke dužna su dostaviti zahtjeve na Plan u roku od 15 dana od dana dostave zahtjeva iz članka 6. ove Odluke
- (c) izrada Prijedloga Plana u roku od 60 dana od isteka roka iz prethodne alineje
- (d) javna rasprava će se objaviti najmanje 8 dana prije početka javne rasprave
- (e) javni uvid - u trajanju najmanje 30 dana u skladu s objavom iz prethodne alineje
- (f) mjesto i vrijeme javnog izlaganja, mjesto i vrijeme uvida u Plan te rok u kojem se nositelju izrade dostavljaju pisana očitovanja, mišljenja, prijedlozi i primjedbe na prijedlog Plana biti će definirani u Objavi javne rasprave
- (g) javnopravno tijelo koje je dalo, odnosno trebalo dati zahtjeve za izradu Plana u javnoj raspravi sudjeluje davanjem mišljenja o prihvaćanju tih zahtjeva, odnosno mišljenja o primjeni posebnog propisa i/ili dokumenta koji je od utjecaja na Plan.
- (h) izrada Izvješća o javnoj raspravi - u roku od 21. dana od proteka roka za davanje pisanih prijedloga i primjedbi na Plan
- (i) izrada nacrtu konačnog prijedloga Plana u roku od 15 dana od izrade izvješća o javnoj raspravi
- (j) općinski načelnik utvrđuje konačni prijedlog Plana najviše 15 dana od primitka nacrtu konačnog prijedloga Plana od izrađivača Plana

- (k) nositelj izrade dostavlja Ministarstvu zahtjev za suglasnost na plan.
- (l) nositelj izrade Plana dužan je uputiti obavijest sudionicima javne rasprave prije upućivanja konačnog prijedloga Plana predstavničkom tijelu na donošenje
- (m) objava Odluke o donošenju Plana u roku od 15 dana od dana izglasavanja Odluke objavljuje se u »Službenom glasniku općine Sukošan«.

Članak 10.

Izvori financiranja izrade Plana

Sukladno čl. 63 Zakona o prostornom uređenju sredstva za izradu Plana osigurat će Općina Sukošan.

Članak 11.

Druga pitanja značajna za izradu nacrtu Plana

- (1) Tijekom izrade i donošenja Plana nema zabrane izdavanja akata kojima se odobravaju zahvati u prostoru i građenje.
- (2) Jedan primjerak ove Odluke dostavlja se Ministarstvu graditeljstva i prostornog uređenja, i objavljuje se na internet stranicama Ministarstva.
- (3) Obavijest o javnoj raspravi dostavlja se Ministarstvu graditeljstva i prostornog uređenja koje objavljuje istu na internet stranicama Ministarstva.
- (4) Ova Odluka stupa na snagu osmog dana od dana objave u "Službenom glasniku općine Sukošan"

KLASA:350-01/16-01/06

UR.BR. :2198/03-1/2-16-1

Sukošan, 15.lipnja 2016. godine

OPĆINSKO VIJEĆE OPĆINE SUKOŠAN

Potpredsjednik Općinskog vijeća
Božidar Dijan

«Službeni glasnik Općine Sukošan»-Službeno glasilo Općine Sukošan
Izdavač: Općina Sukošan
Urednik: Zdenka Banović, dipl.iur. pročelnica JUO Općine Sukošan
Telefon 023/393-250, 023/393-283

IV. EVIDENCIJA POSTUPKA IZRADE I DONOŠENJA PLANA

zahtjevi za izradu Plana prema članku 90. Zakona



REPUBLIKA HRVATSKA
MINISTARSTVO UNUTARNJIH POSLOVA
POLICIJSKA UPRAVA ZADARSKA
Služba upravnih i inspeksijskih poslova

Broj: 511-18-06-4053/2-16 MČ
Zadar, 28. lipnja 2016. godine

REPUBLIKA HRVATSKA
ZADARSKA ŽUPANIJA

OPĆINA SUKOŠAN
Općinski načelnik

Predmet: Poziv za dostavu zahtjeva za izradu Urbanističkog plana uređenja dijela obalnog pojasa u Sukošanu - "MAKARSKA" - smjernice za izradu - **očitovanje**

U svezi vašeg dopisa dostavljamo vam naše očitovanje da u tekstualni dio plana uđe sljedeće:


- u svrhu sprječavanja širenja požara na susjedne građevine, građevina mora biti udaljena od susjednih građevina najmanje 4 m ili manje, ako se dokaže uzimajući u obzir požarno opterećenje, brzinu širenja požara, požarne karakteristike materijala građevina, veličinu otvora na vanjskim zidovima građevina i dr. da se požar neće prenijeti na susjedne građevine ili mora biti odvojena od susjednih građevina požarnim zidom vatrootpornosti najmanje 90 minuta, koji u slučaju da građevina ima krovnu konstrukciju (ne odnosi se na ravni krov vatrootpornosti najmanje 90 minuta) nadvisuje krov građevine najmanje 0,5 m ili završava dvostranom konzolom iste vatrootpornosti dužine najmanje 1 m ispod pokrova krovišta, koji mora biti od negorivog materijala na dužini konzole;
- radi omogućavanja spašavanja osoba iz građevine i gašenja požara na građevini i otvorenom prostoru, građevina mora imati vatrogasni prilaz određen prema posebnom propisu, a prilikom gradnje ili rekonstrukcije vodoopskrbnih mreža, mora se, ukoliko ne postoji, predvidjeti unutarnja i vanjska hidrantska mreža;
- prilikom projektiranja građevina, koristiti važeće pozitivne hrvatske propise odnosno priznata pravila tehničke prakse, tako da ispunjavanju bitne zahtjeve iz područja zaštite od požara, što se temelji na Zakonu o zaštiti od požara ("Narodne novine" br. 92/10) i na temelju njega donesenih propisa, te uvjetima zaštite od požara utvrđene posebnim zakonom i na temelju njih donesenih propisa;
- za zahtjevne građevine izraditi elaborat zaštite od požara kao podlogu za projektiranje mjera zaštite od požara u glavnom projektu;
- ostale mjere zaštite od požara projektirati u skladu s važećim pozitivnim hrvatskim propisima i normama koji reguliraju ovu problematiku;

S poštovanjem !

VODITELJ SLUŽBE

Ante Milković, dipl. ing.





HRVATSKE VODE
VODNOGOSPODARSKI ODJEL
ZA SLIVOVE JUŽNOGA JADRANA
21000 Split, Vukovarska 35

Telefon: 021/30 94 00
Telefax: 021/30 94 91



Klasa: 350-02/16-01/0000364
Ur.broj: 374-24-1-16-3
Split, 06.07.2016.

ZADARSKA ŽUPANIJA
OPĆINA SUKOŠAN ✓
Općinski načelnik
Hrvatskih branitelja 14
23206 Sukošan

Predmet: Izrada Urbanističkog plana uređenja dijela obalnog pojasa u Sukošanu – MAKARSKA
- podaci,...

Na vaš zahtjev za izradu *Urbanističkog plana uređenja dijela obalnog pojasa u Sukošanu – MAKARSKA* (Klasa: 350-01/16-01/06, Urbroj: 2198/03-1/1-16-4) i temeljem priložene dokumentacije, prilažemo vam sljedeće planske smjernice i postojeću dokumentaciju:

ZAŠTITA OD ŠTETNOG DJELOVANJA VODA

U slučaju da se vodotok Prljanski potok (k.č. 9863, K.O. Sukošan) nalazi u obuhvatu predmetnog plana, u tekstualnom dijelu Odredbi za provođenje plana treba obvezno stajati sljedeći tekst vezan za problematiku "Uređenje voda i zaštita vodnog režima":

Zaštita od štetnog djelovanja povremenih bujičnih vodotokova i oborinskih odvodnih kanala, kada može doći do plavljenja, ispiranja, podriivanja ili odronjavanja zemljišta i drugih sličnih štetnih pojava, te posredno do ugrožavanja života i zdravlja ljudi i njihove imovine, te poremećaja u vodnom režimu, će se provoditi izgradnjom zaštitnih i regulacijskih vodnih građevina, odnosno tehničkim i gospodarskim održavanjem vodotoka, vodnog dobra i regulacijskih i zaštitnih vodnih građevina koje se provodi prema programu uređenja vodotoka i drugih voda u okviru Plana upravljanja vodama. U svrhu tehničkog održavanja, te radova građenja, uz bujične vodotoke treba osigurati zaštitni pojas minimalne širine od 5,0 m od gornjeg ruba korita, odnosno ruba čestice javnog vodnog dobra. U zaštitnom pojasu zabranjena je svaka gradnja i druge radnje kojima se može onemogućiti izgradnja i održavanje vodnih građevina, na bilo koji način umanjiti protočnost korita i pogoršati vodni režim, te povećati stupanj ugroženosti od štetnog djelovanja vodotoka. Posebno se zaštitni pojas može smanjit do 3,0 m širine, ali to bi trebalo utvrditi posebnim vodopravnim uvjetima za svaki objekt posebno. Svaki vlasnik, odnosno korisnik objekta ili parcele smještene uz korito vodotoka ili česticu javno vodno dobro dužan je omogućiti nesmetano izvršavanje radova na čišćenju i održavanju korita vodotoka, ne smije izgradnjom predmetne građevine ili njenim spajanjem na komunalnu infrastrukturu umanjiti propusnu moć vodotoka, niti uzrokovati eroziju u istom, te za vrijeme izvođenja radova ne smije niti privremeno odlagati bilo kakvi materijal u korito vodotoka.

Postojeća neregulirana korita povremenih bujičnih vodotoka i oborinskih kanala potrebno je regulacijskim radovima povezati i urediti na način da se u kontinuitetu sprovedu oborinske i druge površinske vode do uljeva u more, a sve u skladu s vodopravnim uvjetima i ostalim aktima i planovima predviđenim Zakonom o vodama. Projektno rješenje uređenja korita sa svim potrebnim objektima, maksimalno smjestiti na česticu "javno vodno dobro" iz razloga izbjegavanja imovinsko - pravnih sporova kao i razloga prilagodbe uređenja važećoj prostorno -

planskoj dokumentaciji, a koje će istovremeno omogućiti siguran i blagovremen protok voda vodotoka, te održavanje i čišćenje istog. Dimenzioniranje korita treba izvršiti za mjerodavnu protoku dobivenu kao rezultat hidroloških mjerenja ili kao rezultat primjene neke od empirijskih metoda.

Na mjestima gdje trasa prometnice poprečno prelazi preko bujičnih vodotoka i odvodnih kanala predvidjeti mostove ili propuste takvih dimenzija koji će nesmetano propustiti mjerodavne protoke. Ukoliko je potrebno predvidjeti i rekonstrukciju postojećih propusta zbog male propusne moći ili dotrajalosti. Također treba predvidjeti oblaganje uljeva i izljeva novoprojektiranih ili rekonstruiranih propusta u dužini min. 3,0 m', odnosno izraditi tehničko rješenje eventualnog upuštanja "čistih" oborinskih voda u korita vodotoka kojim će se osigurati zaštita korita od erozije i neometan protok vodotoka. Detalje upuštanja oborinskih voda investitor treba usuglasiti sa stručnim službama Hrvatskih voda. Tijekom izvođenja radova potrebno je osigurati neometan protok kroz korito vodotoka. Na mjestima gdje prometnica prelazi preko reguliranog korita vodotoka (trapezno obloženo korito, betonska kineta i sl.) konstrukciju i dimenzije osnovnih elemenata mosta ili propusta sa svim pripadnim instalacijama treba odrediti na način kojim se ne bi umanjio projektirani slobodni profil korita, kojim će se osigurati statička stabilnost postojeće betonske kinete, zidova ili obaloutvrde, odnosno kojim se neće poremetiti postojeći vodni režim. Os mosta ili propusta postaviti što okomitije na uzdužnu os korita, a širina istog treba biti dovoljna za prijelaz planiranih vozila. Konstrukcijsko se rješenje mosta ili propusta treba funkcionalno i estetski uklopiti u sadašnje i buduće urbanističko rješenje tog prostora.

Polaganje objekata linijske infrastrukture (kanalizacija, vodovod, električni i telekomunikacijski kablovi itd.) zajedno sa svim oknima i ostalim pratećim objektima uzdužno unutar korita vodotoka, odnosno čestice javnog vodnog dobra nije dopušteno. Vođenje trase paralelno sa reguliranim koritom vodotoka izvesti na minimalnoj udaljenosti kojom će se osigurati statička i hidraulička stabilnost reguliranog korita, te nesmetano održavanje ili buduća rekonstrukcija korita. Kod nereguliranih korita, udaljenost treba biti minimalno 3,0 m od gornjeg ruba korita, odnosno ruba čestice javnog vodnog dobra zbog osiguranja inundacijskog pojasa za buduću regulaciju. U samo određenim slučajevima udaljenost polaganja se može smanjiti, ali to bi trebalo utvrditi posebnim vodopravnim uvjetima i za svaki objekt posebno.

Poprečni prijelaz pojedinog objekta linijske infrastrukture preko korita vodotoka po mogućnosti je potrebno izvesti iznad u okviru konstrukcije mosta ili propusta. Mjesto prijelaza izvesti poprečno i po mogućnosti što okomitije na uzdužnu os korita. Ukoliko instalacije prolazi ispod korita, investitor je dužan mjesta prijelaza osigurati na način da je uvuče u betonski blok čija će gornja kota biti 0.50 m ispod kote reguliranog ili projektiranog dna vodotoka. Kod nereguliranog korita, dubinu iskopa rova za kanalizacijsku cijev treba usuglasiti sa stručnom službom Hrvatskih voda. Na mjestima prokopa obloženog korita vodotoka ili kanala, izvršiti obnovu obloge identičnim materijalom i na isti način. Teren devastiran radovima na trasi predmetnih instalacija i uz njihovu trasu, dovesti u prvobitno stanje kako se ne bi poremetilo površinsko otjecanje.

Samo za UPU gdje se širi obalni pojas:

Na obalnom pojasu gdje je planirano širenje (nasipavanje) obale prema moru, potrebno je izraditi projektnu dokumentaciju regulacije ušća navedenog vodotoka na predmetnoj dionici koji će biti usklađen sa projektom uređenja predmetnog obalnog područja i projektima svih instalacija (kanalizacija, vodovod, itd.) postavljenih ili predviđenih u uređenom obalnom području. Investitor je dužan ovim projektom riješiti pitanje njenog uljeva u more u obliku otvorene armirano-betonske kinete koja će omogućiti nesmetano propuštanje mjerodavno velikih voda u uvjetima nepovoljnog utjecaja mora i plime, nesmetano održavanje i čišćenje iste (natkrivanje a.b. platicama, izrada revizijskih okana, rešetki, itd.), a koja će ujedno biti zaštićena od utjecaja valovanja i nanošenja morskog šljunčanog nanosa sa plaža. Sve instalacije koje se planiraju položiti u novonastalom pojasu treba položiti dublje i obavezno ispod novonastalog uljeva bujice u more. Projekt regulacije bujice uskladiti sa postojećom projektnom dokumentacijom i projektom sanacije bujice Prljanski potok. Investitor je dužan ušća bujica i svih propusta regulirati na način da ista nesmetano mogu propustiti mjerodavne protoke i sprovesti ih u more. Sve navedeno treba dokazati hidrološkim i hidrauličkim proračunom, te statičkim proračunom kao sastavnim dijelovima projekta. Izradu projekta usuglasiti sa stručnim službama Hrvatskih voda.

U predmetnom obalnom pojasu, na trasi novoreguliranog korita bujice i njenog uljeva u more potrebno je osigurati odgovarajući pojas min. širine 3,0 m do 5,0 m za novonastale čestice vodnog dobra i za njihovo održavanje.

U grafičkim prilogima UPU-a potrebno je ucrtati korito bujice, odnosno katastarske čestice javnog vodnog dobra, te kao zasebnu površinu označiti posebnom bojom i označiti kao "V" – vodotok.

GOSPODARENJE I KORIŠTENJE VODA

Temeljem dostavljenog zahtjeva i priložene dokumentacije (Odluka o izradi UPU-a, bez grafičkih priloga), možemo konstatirati da se na predmetnom području nema registriranog korištenja voda (osim onih iz javnog vodoopskrbnog sustava), te je u tom smislu (ukoliko to do sada nije urađeno), podatke o postojećim vodoopskrbnim instalacijama, kao i o mogućnostima rješavanja vodoopskrbe predmetnog područja, ishoditi od „Komunalac“ d.o.o. Biograd.

ZAŠTITA VODA I MORA

Pri izradi UPU-a obalnog pojasa u Sukošanu „Makarska“ potrebno je predvidjeti sve zakonom propisane mjere zaštite voda od onečišćenja koje može izazvati planirano korištenje prostora.

Naglašavamo da je Odlukom o izmjenama i dopunama Odluke o određivanju osjetljivih područja (NN 81/10, 141/15), Pašmanski kanal proglašen osjetljivim područjem – eutrofno područje.

Posebno skrećemo pozornost na obalna područja za koja predložena rješenja trebaju biti usklađena s *Uredbom o kakvoći voda za kupanje (NN 51/14)*.

Sva rješenja vezana za zaštitu voda i mora od onečišćenja, te odvodnju otpadnih voda treba uskladiti s odredbama važećeg PP Zadarske županije na koje su Hrvatske vode prethodno dale pozitivno mišljenje kao i sa stručnim službama Općine, te nadležne komunalne tvrtke.

U cilju boljeg sagledavanja predloženih rješenja potrebno je u tekstualnom i grafičkom dijelu UPU-a dati prikaz koncepcije sustava odvodnje i pročišćavanja otpadnih voda cijelog područja, te jasno obilježiti postojeći (izgrađeni) dio od ostalog planiranog dijela sustava.

Svim potrošačima koji ispuštaju otpadne vode kvalitete različite od standarda komunalnih otpadnih voda, potrebno je propisati obavezu izrade predtretmana otpadnih voda do standarda komunalnih otpadnih voda.

S Poštovanjem!

Direktor:

Mirko Đuhović, dipl.ing.građ.



Dostavljeno:

1. Službe 24-1, – ovdje
2. Arhiva



REPUBLIKA HRVATSKA
MINISTARSTVO ZAŠTITE OKOLIŠA
I PRIRODE

10000 Zagreb, Radnička cesta 80
Tel: 01 / 3717 111 fax: 01 / 4866 100

Uprava za zaštitu prirode
KLASA: 612-07/16-57/181
URBROJ: 517-07-2-2-16-2
Zagreb, 7. srpnja 2016.

ZADARSKA ŽUPANIJA
OPĆINA SUKOŠAN
Općinski načelnik
Hrvatskih branitelja 14
23206 Sukošan

PREDMET: UPU dijela obalnog pojasa u Sukošanu - „MAKARSKA“, Općina Sukošan
- zahtjevi, dostavljaju se

Veza vaša KLASA: 350-01/16-01/06, URBROJ: 2198/03-1/1-16-8 od 21.6.2016.

Ministarstvo zaštite okoliša i prirode zaprimilo je vaš poziv za dostavu zahtjeva (podataka, planskih smjernica i propisanih dokumenata) iz područja zaštite prirode u postupku izrade Urbanističkog plana uređenja dijela obalnog pojasa u Sukošanu - „MAKARSKA“ na području Općine Sukošan u Zadarskoj županiji sukladno članku 90. Zakona o prostornom uređenju (Narodne novine, broj 153/2013).

Temeljem Zakona o zaštiti prirode (Narodne novine, broj 80/2013) obuhvat predmetnog UPU-a ne nalazi se unutar zaštićenog područja niti unutar područja ekološke mreže sukladno Uredbi o ekološkoj mreži (Narodne novine, broj 124/2013 i 105/2015).

Nakon uvida u dostavljenu Odluku o izradi Urbanističkog plana uređenja dijela obalnog pojasa u Sukošanu - „MAKARSKA“ (KLASA: 350-01/16-01/06, URBROJ: 2198/03-1/2-16-1 od 15. lipnja 2016.), a vezano uz ciljeve i razloge izrade predmetnog Plana, temeljem članka 21. Zakona o zaštiti prirode, Ministarstvo zaštite okoliša i prirode, Uprava za zaštitu prirode utvrđuje sljedeće

uvjete zaštite prirode

- prilikom ozelenjivanja područja koristiti autohtone biljne vrste, a eventualne postojeće elemente autohtone flore sačuvati u najvećoj mogućoj mjeri te integrirati u krajobrazno uređenje,
- očuvati povoljnu građu i strukturu morskog dna, obale i priobalnog područja u što prirodnijem obliku,
- spriječiti nasipavanje i betoniranje obale te mijenjanje obalne linije,
- osigurati pročišćavanje svih otpadnih voda.

Osim navedenih uvjeta, prilikom izrade predmetnog Plana potrebno je primijeniti uvjete zaštite prirode iz plana višeg reda.



Dostavlja se:
1. Naslovu
2. U spis predmeta – ovdje

Stephen Tony Brčić

From: Općina Sukošan <opcina-sukosan@zd.t-com.hr>
Sent: 8. srpnja 2016. 12:45
To: block.brcic@optinet.hr
Subject: FW: 2016.06.24.-Prijedlogu UPU obalnog pojasa Maraska
Attachments: UPU-Sukošan-Makarska-HT.dwg; 2016.06.24.-Sukošan UPU dijela obalnog pojasa Makarska.pdf

Follow Up Flag: Follow up
Due By: 6. veljače 2017. 16:00
Flag Status: Flagged

From: Dražen Salopek [mailto:Drazen.Salopek@t.ht.hr]
Sent: Thursday, July 7, 2016 1:14 PM
To: opcina-sukosan@zd.t-com.hr
Subject: 2016.06.24.-Prijedlogu UPU obalnog pojasa Maraska

Sukladno, vašem dopisu dostavljamo tražene podatke u dwg formatu uz slijedeće napomene:

1. Javnu i komunalnu infrastrukturnu mrežu zone čine prometna i ulična mreža, mreža plinoopskrbe, elektroopskrbe, vodoopskrbe i odvodnje otpadnih sanitarnih i oborinskih voda te elektronička komunikacijska infrastruktura i druga povezana oprema.
2. Prikazani smještaji planiranih građevina i uređaja (cjevovodi, kabeli, elektronička komunikacijska infrastruktura i druga povezana oprema, trafostanice i sl.) javne i komunalne infrastrukturne mreže u grafičkom dijelu Plana, usmjeravajućeg su značenja i dozvoljene su odgovarajuće prostorne prilagodbe koje bitno ne odstupaju od koncepcije rješenja.
3. Konačni smještaj i broj površinskih infrastrukturnih građevina (transformatorskih stanica, elektroničke komunikacijske infrastrukture i druge povezane opreme i sl.) utvrdit će se sukladno tehničkim i sigurnosnim zahtjevima za pojedinu građevinu, te potrebama potrošača, tako da broj i smještaj tih građevina prikazan u grafičkom dijelu Plana nije obvezatan.
4. Linijske građevine javne i komunalne infrastrukture (cjevovodi, kabeli, elektronička komunikacijska infrastruktura i druga povezana oprema i sl.) u pravilu je potrebno voditi uličnim koridorima u skladu sa planiranim rješenjem rekonstrukcije postojećih prometnica, odnosno rješenjem izgradnje autoceste. Ako broj i smještaj tih građevina nije drugačije prikazan u grafičkom dijelu Plana.

S poštovanjem,

Dražen Salopek, dipl.ing.el.

Hrvatski Telekom d.d.

Odjel upravljanja mrežnom infrastrukturom

Odsjek upravljanja ugovornim odnosima i registraciju

Harambašićeva 39, 10 000 Zagreb, HRVATSKA

☎ +385 (0) 1 49 11 890

☎ +385 (0) 98 477 407

☎ +385 (0) 1 49 83 010

✉ drazen.salopek@t.ht.hr

IZJAVA O ODRICANJU ODGOVORNOSTI: Sadržaj ove poruke i eventualno priloženih datoteka je povjerljiv i namijenjen je samo osobama ili subjektima koji su navedeni u adresi. Ukoliko ste primili ovu poruku greškom, molimo Vas, obavijestite pošiljatelja, a poruku i sve njene priložene odmah, bez čitanja, trajno uklonite s računala. Bilo kakvo prenošenje, kopiranje ili distribucija informacija sadržanih u poruci trećim osobama je zabranjeno i može biti zakonski kažnjivo. Sadržaj, stavovi i mišljenja izneseni u poruci su autorovi i ne predstavljaju nužno stavove HT - Hrvatskog Telekom d.d. HT ne prihvaća nikakvu odgovornost za eventualnu štetu nastalu primitkom ove poruke i priloga sadržanih u poruci.

Block Projekt d.o.o. Zadar
Ulica Kralja Tvrtka 3
23000, Zadar

Broj: OT-23-1503/17

Datum obrade: 01.03.2017.

Predmet: Izjava o položaju EK infrastrukture u zoni zahvata

Poštovani,
dana 28.02.2017. zaprimili smo Vaš zahtjev za očitovanjem o položaju elektroničke komunikacijske infrastrukture u zoni zahvata sa sljedećim opisom:

Urbanistički Plan uređenja dijela obalnog pojasa u Sukošanu - "Makarska" investitora Općine Sukošan
Na Vaš zahtjev izjavljujemo da OT-Optima Telekom d.d. na katastarskim česticama
k.č. --, k.o. Sukošan, p.u. Zadar.
ima izgrađenu vlastitu elektroničku infrastrukturu. Uz izjavu Vam dostavljamo situaciju s ucrtanim trasama elektroničke komunikacijske infrastrukture OT-Optima Telekoma d.d. koja se nalazi u zoni zahvata.

Ucrtane trase elektroničke komunikacijske infrastrukture predstavljaju trase svjetlovodnih kabela OT-Optima Telekoma d.d. uvučenih u kabelsku kanalizaciju Hrvatski Telekom d.d..
Radove u blizini elektroničke komunikacijske infrastrukture OT-Optima Telekoma d.d. treba izvoditi sukladno Pravilniku o načinu i uvjetima određivanja zone elektroničke komunikacijske infrastrukture i druge povezane opreme, zaštitne zone i radijskog koridora te obvezama investitora radova ili građevine (NN 75/13).

U slučaju potrebe za izmicanjem elektroničke komunikacijske infrastrukture, potrebno je od Optima Telekoma d.d. zatražiti dodatne podatke o trasama i kapacitetima postojeće svjetlovodne mreže i smjernice za izradu projekta izmicanja elektroničke komunikacijske infrastrukture.
Na projekt izmicanja elektroničke komunikacijske infrastrukture obavezno zatražiti suglasnost Optima Telekoma d.d. koja je preduvjet za realizaciju izmicanja svjetlovodnih kabela OT-Optima telekoma d.d.

S poštovanjem,

OT - Optima Telekom d.d.

Za dodatne upite možete nas kontaktirati na:

Kontakt osoba: Željko Parmać

Kontakt telefon: +38521492830

Kontakt email: zeljko.parmac@optima-telekom.hr

Kontakt email2: EKI-izjave@optima-telekom.hr

ELEKTRA ZADAR
Služba za tehničke poslove
Odjel za razvoj i pristup mreži

Ulica kralja Dmitra Zvonimira 8
23 000 Zadar

TELEFON • 023 • 290-500
TELEFAKS • 023 • 314-051
POŠTA • 23000 ZADAR • SERVIS
IBAN • 2494008-1400016324

BLOCK-PROJEKT d.o.o.
23000 ZADAR
Kralja Tvrtka 3

NAŠ BROJ I ZNAK

401400101/1833/RPM-25

VAŠ BROJ I ZNAK

PREDMET

DATUM

07.03.2017

**ELEKTRIFIKACIJA PO UPU OBALNOG POJASA SUKOŠAN
-MAKARSKA JR IZ TS SUKOŠAN 9 I SUKOŠAN MAKARSKA**
- dostava tehničkih uvjeta za Idejno rješenje po UPU

U prilogu vam dostavljamo tehničke uvjete za izradu Idejnog rješenja koje ste dužni poštivati prilikom izrade projekta. Primjerak dovršenog projekta dostavite DP ELEKTRA ZADAR na pregled radi dobivanja suglasnosti.

Uz poštovanje !

Rukovoditelj službe za
tehničke poslove:

Branko Burčul dipl.ing.

Direktor:

Tomislav Dražić dipl.ing.

ČLAN HEP GRUPE

• UPRAVA DRUŠTVA • DIREKTOR • NIKOLA ŠULENTIĆ •

• TRGOVAČKI SUD U ZAGREBU MBS 080434230 • MB 1643991 •
• OIB 46030600791 • UPLAĆEN TEMELJNI KAPITAL 699.436.000,00 HRK •
• www.hep.hr •

HEP • Operator distribucijskog sustava d.o.o. ZAGREB
DISTRIBUCIJSKO PODRUČJE
ELEKTRA ZADAR

**UPU OBALNOG POJASA SUKOŠAN-MAKARSKA JAVNA RASVJETA IZ
TS SUKOŠAN 9 I TS SUKOŠAN MAKARSKA NOVA**
- tehnički uvjeti za projektiranje

Napomena: Investitor projekta i radova je Općina Sukošan .


1. Svrha izgradnje je napajanje javne rasvjete uz obalni pojas Sukošan-Makarska u mjestu Sukošan , temeljem zahtjeva BLACK-PROJEKTA d.o.o. Zadar, od 01.03.2017. godine , s traženom vršnom snagom 20 kW.
2. Javna rasvjeta
 - 2.1. Mjesto napajanja: - Novi ormari javne rasvjete (OJR) napajani iz TS SUKOŠAN 9 I TS SUKOŠAN MAKARSKA NOVA .
 - 2.2. Tip kabela: - XP00-A 4x95 (od TS do OJR)
- XP00-A 4x35, XP00-A 4x25 mm² (razvod - po odredbi projektanta)
 - 2.3. Uzemljivač: Cu uže 50 mm².
 - 2.4. Trasa: po odredbi projektanta.
 - 2.5. Stupovi: po odredbi projektanta.
 - 2.6. Rasvjetno tijelo: po odredbi projektanta uz suglasnost vlasnika JR.
 - 2.7. U TS ugraditi glavni prekidač na koji se spaja dovodni kabel ormara javne rasvjete.
 - 2.8. Ormar javne rasvjete:
 - lokacija: u blizini trafostanice na mjestu na kojem neće smetati tehničkom održavanju trafostanice
 - kućište i temelj mogu biti betonski sa vratima od "preprega" ili u cijelosti od "preprega" (atestiran za samogasivost, otporan na temperaturu do 80° C, otporan na udarce i UV zračenja),
 - ormarić od "preprega" mora imati dvostruki utor na svim bridovima koji se spajaju ili zatvaraju,
 - ormar mora imati dvoja vrata sa posebnim bravama, jedna za mjerno mjesto (tipska HEP-ova brava), druga za razvod (vlasnikova brava),

- strujni mjerni transformatori (ako su potrebni) i brojilo moraju biti plombirani,
- iza brojila ugraditi rastavni element za uključenje i isključenje svih elemenata razvoda javne rasvjete,
- upravljanje (tropolni sklopnik, preklopka za izbor ručno-isključeno-impuls, itd.): u ormaru javne rasvjete
- oprema ormara:
 - električno brojilo 3x230/400 V, 10-60 A, jednotarifno
 - CN sklopnik – 63 A, tropolni
 - luxomat 230/5 A
 - grebenasta sklopka 0-1-2
 - tropolno podnožje visokoučinskog osigurača (1 na ulazu i 6 izlaznih)
 - šuko utičnica, jednofazna
 - rasvjeta ormara
 - redne stezaljke za 95 mm² (ulaz) i 35 mm² za 6 izlaza Cu sabirnice za N i PE
 - bravica za ormar tipa "Elektra"

2.9. Zaštita od previsokog napona dodira: uređaj za automatsko isklapanje struje kvara

Rukovoditelj
Službe za tehničke poslove:

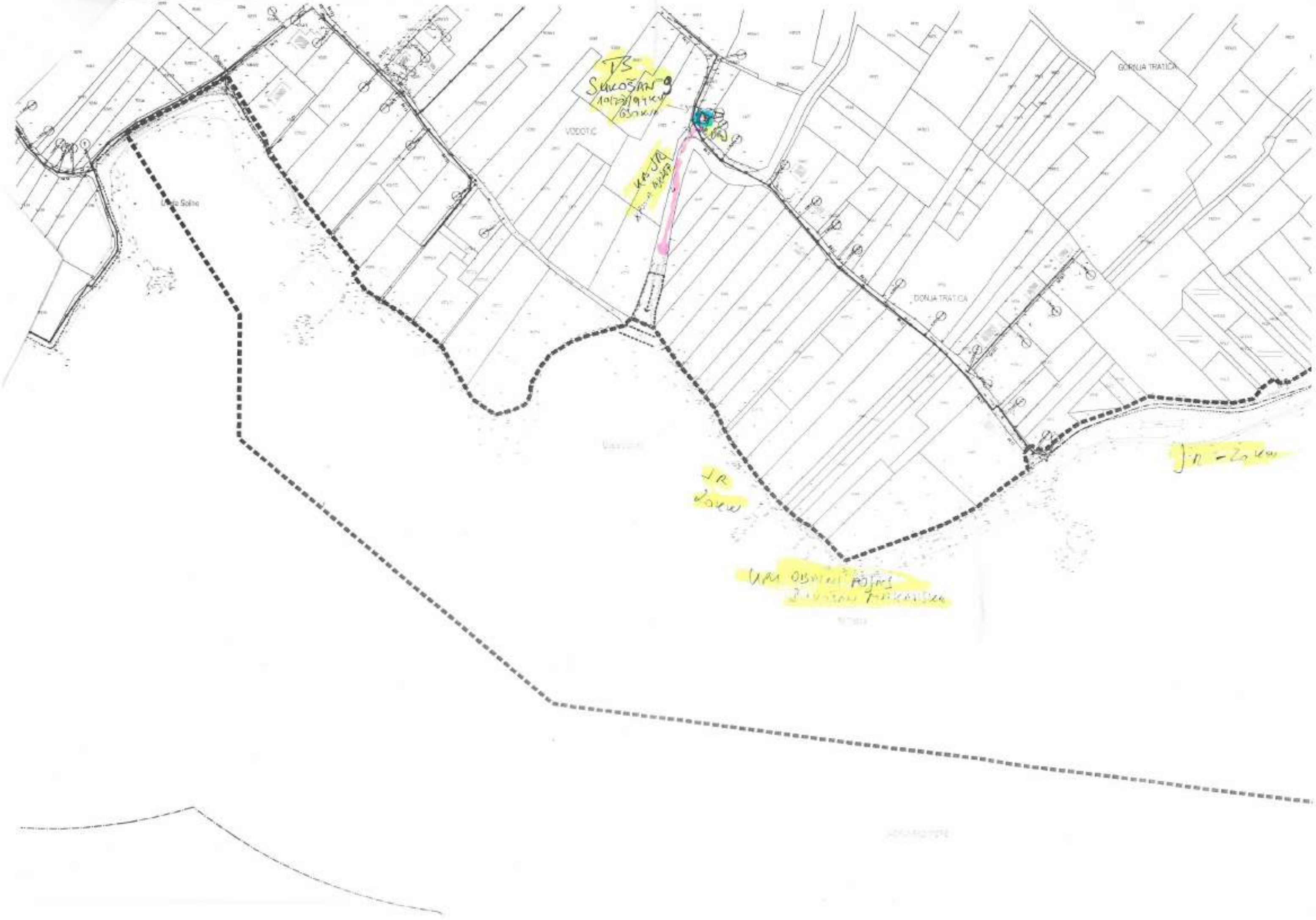
Branko Burcul dipl.ing.




Direktor:

Tomislav Dražić dipl.ing





Sukosinski
10/20/94 km
obnova

KVA-JA

JR
zak

KVA OBNOVA POJMA
J. S. S. S. S.

JN-Zak

VODOTIC

GORLIA TRATICA

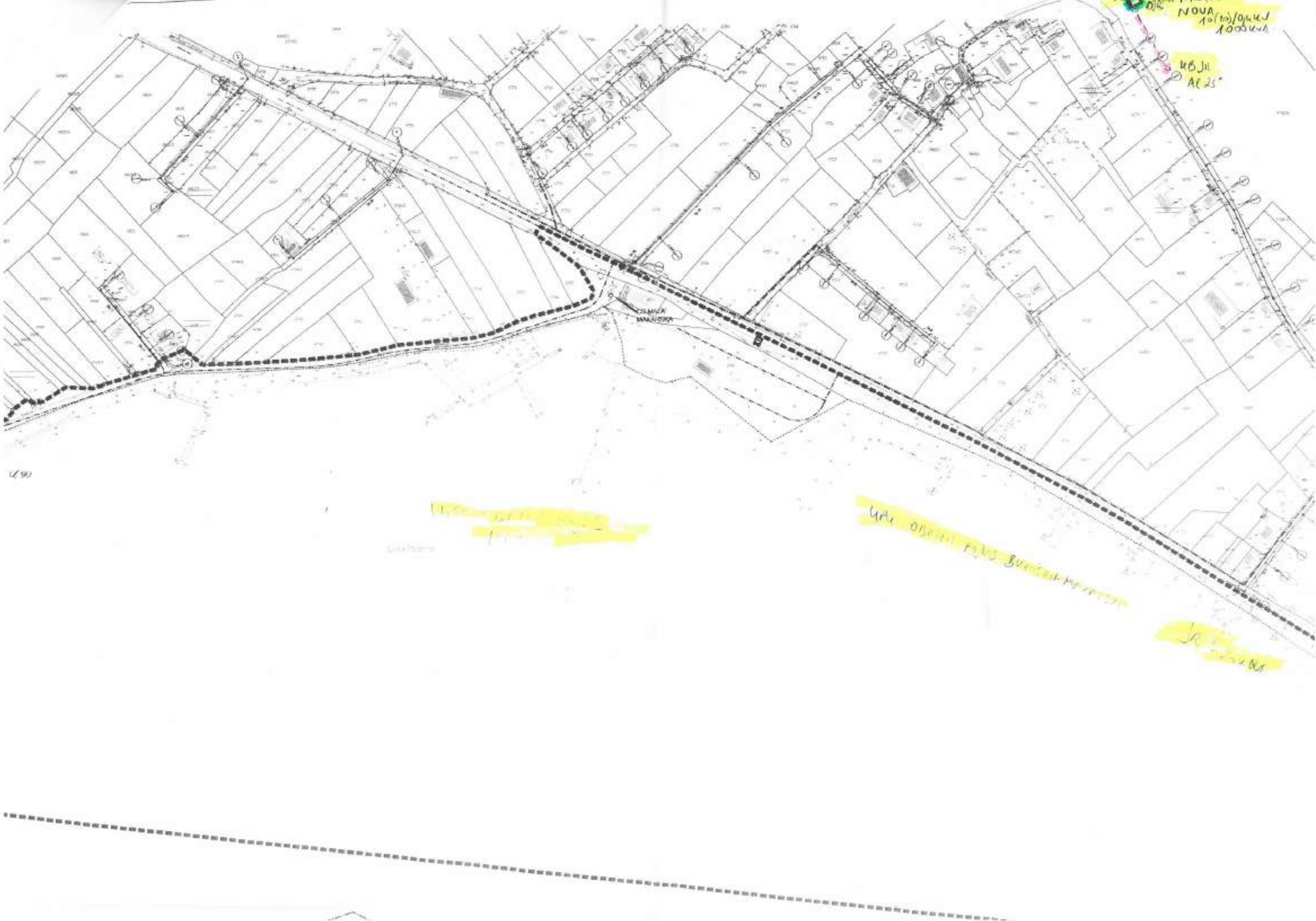
GORLIA TRATICA

L. S. S. S. S.

VODOTIC

STONMARKET
NOVA
10/10/04
100000

46 Jil
A125



[Redacted]

46 Jil
A125

[Redacted]

12/90



Hrvatski Telekom d.d.
Sektor pristupnih mreža
Odjel upravljanja elektroničkom komunikacijskom infrastrukturom
R. F. Mihanovića 9, HR - 10110 Zagreb
Telefon: +385 1 4918658
Telefaks: +385 1 4917 118

BLOCK PROJEKT d.o.o.
KRALJA TVRTKA 3

23000 ZADAR

oznaka T43-38381893-17
Kontakt osoba MIRELA DOMAZET
Telefon 021/351803
Datum 14.03.2017.
Nastavno na UREĐENJE DJELA OBALNOG POJASA U SUKOŠANU „MAKARSKA“, K.O. SUKOŠAN
Investitor: OPĆINA SUKOŠAN

Temeljem Vašeg zahtjeva, te uvidom u dostavljeni situacijski prikaz područja obuhvata, izdajemo Vam sljedeću

IZJAVU O POLOŽAJU ELEKTRONIČKE KOMUNIKACIJSKE INFRASTRUKTURE (EKI)

1. U interesu zaštite postojeće EKI u vlasništvu Hrvatskog Telekom d.d. dostavili smo Vam izvadak iz dokumentacije podzemne EKI za predmetni zahvat u prostoru. Podaci o trasi nadzemne EKI mogu se dobiti uvidom na terenu.
2. Na mjestima kolizije EKI i predmetne građevine potrebno je osigurati zaštitu u skladu s Pravilnikom o načinu i uvjetima određivanja zone elektroničke komunikacijske infrastrukture i povezane opreme, zaštitne zone i radijskog koridora te obveze investitora radova ili građevine (N.N. 42/09, 39/11 i 75/13). Mjesta ugrožavanja utvrditi i dokumentirati opisom iz kojeg se vidi opseg potrebnog zahvata odabrane tehnologije s obrađenim funkcionalnim tehničkim rješenjima s tehničko tehnološkog i troškovnog aspekta koje mora biti sastavni dio glavnog i izvedbenog projekta.
3. Sve potrebne podatke o EKI za potrebe izrade tehničko-tehnološkog rješenja zaštite i izmještanja, dodatno zatražiti od HT.
4. Projekt zaštite i izmicanja treba dostaviti u HT d.d. na uvid i suglasnost.

Hrvatski Telekom d.d.

Roberta Frangeša Mihanovića 9, 10110 Zagreb
Telefon: +385 1 491-1000 | faks: +385 1 491-1011 | Internet: www.t.ht.hr, www.hrvatskitelekom.hr
Poslovna banka: Zagrebačka banka d.d. Zagreb | IBAN: HR24 2360 0001 1013 1087 5 | SWIFT-BIC: ZABHR2X
Nadzorni odbor: dr.sc. I. Drakopoulos - predsjednik
Uprava: D. Tomašković - predsjednik, M. Felkel, J. Thürrriegl, B. Batelić, B. Drilo, N. Rapaić, S. Kramar
Registar trgovačkih društava: Trgovački sud u Zagrebu, MBS: 080266256 | OIB: 81793146560 | PDV identifikacijski broj: HR 81793146560
Temeljni kapital: 9.822.853.500,00 kuna | Ukupan broj dionica: 81.888.535 dionica bez nominalnog iznosa

Datum 14.03.2017.
Za T43-38381893-17
Strana 2

5. Ukoliko se postojeća EKI u vlasništvu HT-a mora izmjestiti na lokaciju novih parcela, potrebno je s HT-om sklopiti ugovor o međusobnim pravima i obvezama, kako bi se isti definirali na novim parcelama.
6. Izvoditelj radova obavezan je prije početka radova u blizini HT-ove EKI zatražiti isklonjenje (mikrolokaciju) trase podzemne EKI, zahtjevom na Hrvatski telekom d.d. (kontakt osoba **Dragan Žuža**, tel: 023 341 013, mob: 098 449 960).
7. Troškove zaštite, označavanja i eventualnih oštećenja EKI snosi investitor (sukladno čl. 26. Zakona o elektroničkim komunikacijama NN RH, 73/08, 90/11).
8. Svaku nepredviđenu okolnost koja bi mogla nastati i dovesti do oštećenja TK kapaciteta, investitor je dužan odmah prijaviti na Hrvatski Telekom d.d. osobi iz točke 6. ovog dokumenta ili na tel: 08009000.
9. Skrećemo pozornost na zakonsku odredbu po kojoj je uništenje, oštećenje ili ometanje u radu elektroničke komunikacijske infrastrukture i drugih javnih naprava kazneno djelo kažnjivo po odredbi članka 216. Kaznenog zakona (NN 125/11, 144/12, 56/15, 61/15).
10. Investitor je dužan pravovremeno (minimalno 7 kalendarskih dana prije početka radova) dostaviti obavijest o početku izvođenja radova kontakt osobi navedenoj u točki 6, kako bi osigurali nazočnost ovlaštenih osoba HT-a.

Ova Izjava o položaju elektroničke komunikacijske infrastrukture u prostoru vrijedi 12 mjeseci od datuma izdavanja, odnosno do 14.03.2018. godine.

S poštovanjem,

**Direktor Odjela za upravljanje
mrežnom infrastrukturom**

Dijana Soldo, oec.

Napomena:

- e-mail adresa za dostavu Izjave: block.projekt@optinet.hr

OVAJ DOKUMENT JE VALJAN BEZ POTPISA I PEČATA

Hrvatski Telekom d.d.

Roberta Frangeša Mihanovića 9, 10110 Zagreb

Telefon: +385 1 491-1000 | faks: +385 1 491-1011 | Internet: www.t.ht.hr, www.hrvatskitelekom.hr

Poslovna banka: Zagrebačka banka d.d. Zagreb | IBAN: HR24 2360 0001 1013 1087 5 | SWIFT-BIC: ZABHR2X


Nadzorni odbor: dr.sc. I. Drakopoulos - predsjednik

Uprava: D. Tomašković - predsjednik, M. Felkel, J. Thürriegl, B. Batelić, B. Drilo, N. Rapaić, S. Kramar

Registar trgovačkih društava: Trgovački sud u Zagrebu, MBS: 080266256 | OIB: 81793146560 | PDV identifikacijski broj: HR 81793146560

Temeljni kapital: 9.822.853.500,00 kuna | Ukupan broj dionica: 81.888.535 dionica bez nominalnog iznosa



 **Hrvatski Telekom d.d.**
Odjel za upravljanje elektroničkom komunikacijskom infrastrukturom

Komutacija: SUKOŠAN
HT_EKI_KK:
HT_EKI_KABEL:
HT_EKI_ZRAČNA:

UCRTAQ: M.ŽILIĆ **Datum:** 14.03.2017.
Spis broj: T43-38381893-17



Block -projekt d.o.o.
Kralja Tvrtka 3
23000 Zadar

Zagreb, 10.03.2017.

PREDMET: Izjava o postojanju infrastrukture

Poštovani,

primili smo Vaš dopis vezan za položaj infrastrukture u zoni zahvata izgradnje građevine: Urbanistički plan uređenja dijela obalnog pojasak u Sukošanu – "Makarska".

Ovim putem izjavljujemo da u zoni zahvata nemamo položenu svoju infrastrukturu.

S poštovanjem,


VALENTINA LJILJAK





REPUBLIKA HRVATSKA
MINISTARSTVO KULTURE
UPRAVA ZA ZAŠTITU KULTURNE BAŠTINE
Konzervatorski odjel u Zadru
Ilije Smiljanića 3, 23 000 Zadar
Klasa: 612-08/16-10/0266
Ur.broj: 532-04-02-13/8-17-4
Zadar, 17. ožujka 2015. godine

OPĆINA SUKOŠAN
23206 Sukošan

Predmet: Urbanistički plana uređenja dijela obalnog pojasa u naselju Sukošan-„Makarska“, planske smjernice, daju se

Veza: Obavijest Općine Sukošan (Klasa: 350-01/16-01/06, Urbroj: 2198/03-1/1-16-6) od 21. lipnja 2016.g. koja je nadopunjena kartografskim prikazom obuhvata 2. ožujka 2017. godine u ovom Odjelu

Na temelju čl. 56. Zakona o zaštiti i očuvanju kulturnih dobara (NN br. 69/99, 151/03, 157/03, Ispravak, NN br. 87/09, 88/10, 61/11, 25/12, 136/12, 157/13, 152/14, 98/15), te uvidom u dostavljeni kartografski prikaz postojećeg stanja i granice obuhvata UPU-a dijela obalnog pojasa u naselju Sukošan-„Makarska“, te pregledom dokumentacije ovog Odjela daju se planske smjernice kako slijedi:

Zbog mogućih arheoloških ostataka od uvale Vodotić (na mjestu ušća potoka) pa prema samoj uvali Malenica, na mjestu nekadašnjeg mlina naselja Mokro koji je bio vidljiv na povijesnim kartama 18.st., potrebno je provesti arheološko rekognosciranje podmorja. Ovisno o rezultatima provedenog arheološkog rekognosciranja utvrditi će se daljnje mjere zaštite ukoliko ih bude.

Sastavio:
mr.sc. Filip Đindić

Pročelnik:
Igor Miletić, prof.



Dostaviti:

1. Naslovu
2. Pismohrana, ovdje



**SVEUČILIŠTE
U ZADRU**
UNIVERSITY
OF ZADAR

ODJEL ZA ARHEOLOGIJU
DEPARTMENT OF ARCHAEOLOGY

Obala kralja Petra Krešimira IV, 2
23000 Zadar, Hrvatska / Croatia
www.unizd.hr, arheologija@unizd.hr

t. +385 23 200 615, 200 622
f. +385 23 200 603

Doc. dr. sc. Mate Parica

Sveučilište u Zadru

Odjel za arheologiju

Obala kralja Petra Krešimira IV, 2

23000 Zadar

mparica@unizd.hr



Izvešće o podmorskom arheološkom rekognosciranju na prostoru općine Sukošan.

U razdoblju od u razdoblju od 7. listopada do 15. studenoga 2017. godine, izvršeno je podmorsko rekognosciranje u općini Sukošan, i to prostora jugoistodno od marine Sukošan do lokaliteta Palac, između GPS točaka 4403'11,76" N 15°18'27,16" E i 44o2'41,01" N 15018'23,33" E, te prostora od uvale Vodotić do uvale Malenica između GPS točaka 4402'8,29" N 15019'1 1,54" 8,4402'9,03" N 15'19'45,55" E)

Voditelj podmorskog istraživanja bio je doc. dr. sc. Mate Parice (Odjel za arheologiju, Sveučilište u Zadru), do j je zamjenik voditelja bio Marko Meštrov mag. archeol. Izvršen je pregled cjelokupnog navedenog područja te su fotodokumentirane pojedine potopljene strukture sukladno uvjetima konzervatorskog zavoda u Zadru.



Sl. 1. Prostor obuhvata prve zone

Prva zona

Prva zona čini prostor (Sl. 1.) od južnog gata marine Dalmacija, pa sve do poluotoka na čijem je kraju rt Podvara. Obalni prostor između marine i glavnog gata u centru sukošana, ima vrlo slične karakteristike morskog dna. Morsko dno pada pod blagim kutom prema sredini uvale, tako da je dubina od dva metra pozicionirana između 50 i 70 metara od današnje obalne crte. Prostor od marine do brodogradilišta Filipi, u obalnoj zoni ima malo



Sl. 2. Morsko dno u blizini brodogradilišta Filipi

Podmorski arheološki pregled izvršen je, kako je već navedeno, u dvije zone. Prva zona činila bi prostor južnog dijela uvale Zlatna luka, tj., prostor od južnog gata marine Dalmacija, pa sve do Punte, odnosno poluotoka na čijem je kraju rt Podvara. Prema prostornom planu podmorje uz spomenuti poluotok ne ulazi u zonu utjecaja. Druga zona označava prostor od Uvale Vodotić, te istočno sve do uvale Malenica.

mjesta gdje je vidljiva živa stijena, već je dno ispunjeno tamnijim muljem i morskom algom (Sl. 2.). Ovakav sastav se proteže do dubine između 2 i 2,5 metara, kada dno postaje prekriveno svjetložutim muljem i pijeskom. Nakon toga, identičan sastav morskog dna pruža se do dubine od 6 metara u pravcu južnog gata marine.



Prostor od brodogradilišta Filipi pa sve do velikog gata u centru sukošana, pokazuje određene različitosti. Ovdje se jasno razaznaje geološka formacija vapnenačkih ploča koje su dio stijenske mase živca, koja se također postupno spušta od današnje obale do otprilike 2,5 metara dubine, gdje počinje svjetložuti marinski mulj. Prijelaz iz kamenitog u muljevito dno proteže se paralelno s današnjom obalom, i to na prosječnoj udaljenosti između 70 i 90 metara. Na kamenitom dijelu morskog dna nisu primjećene umjetno stvorene konstrukcije, a nije vidljiv ni sitni arheološki materijal. Što se tiče dijela uvale koje je pod muljem, ovdje je izraženo recentno taloženje mulja, tako da na ovom prostoru također nije vidljiv arheološki materijal.



Sl. 3. Urušeni zidovi ljetnikovca Palac

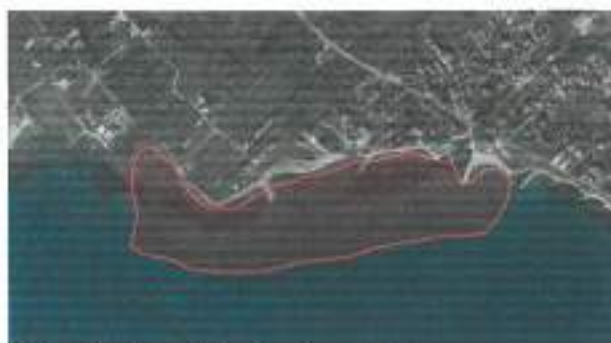


Sl. 4. Kameni blokovi temelja ljetnikovca

Prostor od velikog gata u centru Sukošana, pa do rta Podvara, sadrži također identično nataložene slojeve morskog mulja. U podmorju uokolo umjetno nasutog otočića na kojem je ljetnikovac zadarske nadbiskupije iz XV stoljeća, vidljivo je više ulomaka keramičkih posuda, fragmenti urušenih zidova ljetnikovca (Sl. 3.), veći temeljni kameni blokovi (Sl. 4.), te na više mjesta su vidljive, recentno postavljene plastične vreće s pjeskom. Na ostalim dijelovima morskog dna zahvaćenih studijom nisu primjećeni arheološki tragovi. Iako je izvan zone utjecaja, na ovom mjestu, valja spomenuti i konstrukciju na sjevernom dijelu podmorja pri rtu Podvara, gdje je vidljiva konstrukcija nalik zatvorenom bazenu (20x13 metara) izrađena od amorfno kamena, s još jednim manjim nasipom u produžetku. Sam nasip te okolno morsko dno sadrže ulomke antičkih amfora i tegula.



Druga zona



Sl. 5. Prostor obuhvata druge zone

Druga zona rekognosciranja obuhvaća prostor od Uvale Vodotić, te prema istoku do uvale Malenica (Sl. 5.). Ovdje morsko dno ima također blaži pad, pojas od prosječnih 100 metara koji se proteže paralelno s obalnom crtom, do dubine od oko 3 do 4 metra. Radi se o zaobljenim vapnenačkim stijenama, s izdignućima do jednog metra. Nakon ovog pojasa, dno se pruža pod istim blagim padom prema dubljem moru, međutim, nestaje morska trava s kamenitog dna, te se javlja nešto više pjeska u depresijama između žive stijene. Na pregledanoj površini nije uočen arheološki materijal. Sama uvala Vodotić sadrži vidljive potopljene kamene konstrukcije (Sl. 6., 1, 2, 3). Jasno je vidljiva konstrukcija na istočnom kraju same uvale (Sl. 6.,1), naime, na dubini od oko jednog metra ispod morske razine, vidi se kameni nasip pravokutnog oblika, oko 15x15 metara, s vidljivim licem od većih kamenih blokova, te s sredinom zida ispunjenim manjim kamenom, bez vidljivog vezivnog materijala. ova konstrukcija povezana je kamenim nasipom



Sl. 6. Uvala Vodotić s označenim strukturama

arheološki materijal.

s današnjom obalom. Osim spomenute konstrukcije, unutar uvale vidljivi su izolirani kameni nasipi nepoznate funkcije. Gotovo cijeli plići dio uvale vodotić prekriven je muljevitim nataloženim slojem debljine do 25 centimetara, nastalim prilikom posljednjih poplava na Zadarskom području. Uokolo samih kamenih konstrukcija nije uočen pokretni



Rekognoscirani prostor nije dao značajnijeg arheološkog materijala. Prostor zaštićenije uvale Zlatna luka (prva zona), ne sadrži obalne konstrukcije, a u vidljivom kamenitom pojasu obalne zone nema arheološkog materijala. Muljeviti dio uvale ne sadrži arheološke nalaze, međutim, zbog recentnog taloženja morskog mulja, isti, i da postoje, nalazili bi se pod više desetaka centimetara morskog mulja. Druga zona, od Uvale Vodotić, te prema istoku do uvale Malenica, otvorenija je prema morskim valovima, te nije pronađen arheološki materijal. Jedino Uvala Vodotić sadrži potopljene konstrukcije kamenih zidova i nasipa.

Mate Parica

KLASA: 350-05/17-01/83

URBROJ: 376-10-17-2

Zagreb, 13. ožujka 2017.

Block Projekt d.o.o. Zadar
Kralja Tvrtka 3
23000 Zadar

Predmet: Općina Sukošan
UPU DJELA OBALNOG POJASA U SUKOŠANU – „MAKARSKA“
zahtjevi – smjernice za izradu

Veza: Vaš dopis od 28. veljače 2017.

Poštovani,

temeljem vašega zahtjeva obavještavamo vas da je prema odredbi čl. 3. Zakona o elektroničkim komunikacijama (NN br. 73/08, 90/11, 133/12, 80/13 i 71/14; dalje: ZEK), elektronička komunikacijska infrastruktura, obavljanje djelatnosti elektroničkih komunikacijskih mreža i usluga, prostorno planiranje, gradnja, održavanje, razvoj i korištenje elektroničkih komunikacijskih mreža, elektroničke komunikacijske infrastrukture i druge povezane opreme te upravljanje i uporaba radiofrekvencijskog spektra, adresnog i brojevnog prostora, kao prirodno ograničenih općih dobara, **od interesa su za Republiku Hrvatsku** i da se prema odredbi iz čl. 25. st. 2. ZEK-a **elektronička komunikacijska infrastruktura mora planirati u dokumentima prostornog uređenja**. Temeljem odredbi čl. 25. st. 3. ZEK-a, Hrvatska regulatorna agencija za mrežne djelatnosti (dalje: HAKOM) u postupku donošenja dokumenata prostornog uređenja donosi prethodno mišljenje kojim se potvrđuje da se dokumentom prostornog uređenja uređuje gradnja elektroničke komunikacijske infrastrukture i druge povezane opreme u skladu s pravilnicima ZEK-a i u skladu s mjerilima razvoja elektroničke komunikacijske infrastrukture i druge povezane opreme koja je propisana Uredbom Vlade Republike Hrvatske (Uredba o mjerilima razvoja elektroničke komunikacijske infrastrukture i druge povezane opreme, NN br. 131/12 i 92/15). Također, temeljem odredbi iz čl. 25. st. 9. ZEK-a, HAKOM **utvrđuje i izdaje zahtjeve i mišljenja** u postupku izrade i donošenja dokumenata prostornog uređenja. Sukladno odredbama iz čl. 79. i čl. 80. Zakona o prostornom uređenju, urbanistički plan uređenja detaljnije određuje osnovu prometne, komunalne i druge infrastrukture, dakle i **elektroničke komunikacijske infrastrukture i povezane opreme**.

U skladu s prethodno navedenim zakonskim odredbama u predmetnom UPU potrebno je:

- Planirati, utvrditi i ucrtati trase kabelske kanalizacije za **postavljanje nepokretne zemaljske mreže**, sukladno odredbama iz Pravilnika o tehničkim uvjetima za kabelsku kanalizaciju (NN br. 114/10 i 29/13), Pravilniku o načinu i uvjetima određivanja zone elektroničke komunikacijske infrastrukture i povezane opreme, zaštitne zone i radijskog koridora te obveze investitora radova ili građevine (NN br. 75/13) i Pravilnika o svjetlovodnim distribucijskim mrežama (NN br. 57/14);
- odrediti mjesta konekcije na postojeću **elektroničku komunikacijsku mrežu** kao i eventualno potrebno proširenje/rekonstrukciju postojeće **elektroničke**

komunikacijske infrastrukture vodeći računa da se ne naruši integritet postojeće elektroničke komunikacijske mreže;

- uz postojeću i planiranu trasu planom omogućiti postavu eventualno potrebnih građevina (vanjski kabinet-ormarić) za smještaj elektroničke komunikacijske opreme zbog potreba uvođenja novih tehnologija ili pristupa novih operatera odnosno rekonfiguracije mreže.

Novu elektroničku komunikacijsku infrastrukturu za pružanje javne komunikacijske usluge **putem elektromagnetskih valova, bez korištenja vodova**, odrediti planiranjem postave baznih stanica i njihovih antenskih sustava na antenskim prihvataima na izgrađenim građevinama i rešetkastim i/ili jednocijevnim stupovima **bez detaljnog definiranja (točkastog označavanja) lokacija, vodeći računa o mogućnosti pokrivanja tih područja radijskim signalom** koji će se emitirati antenskim sustavima smještenim na te antenske prihvate (zgrade i/ili stupove) uz **načelo zajedničkog korištenja** od strane svih operatera gdje god je to moguće.

Urbanistički planovi uređenja **ne smiju sadržavati nazive tvrtki (operatera), uređaja i nazivlja** kojima bi se moglo narušiti pravo na ravnopravno tržišno natjecanje. Podatke o postojećoj elektroničkoj komunikacijskoj infrastrukturi u zoni obuhvata plana kao i podatke o pokrivenosti područja radijskim signalom operatera pokretnih komunikacija, projektant-planer prikuplja od nadležnog ureda za katastar, operatera za pružanje elektroničkih komunikacijskih usluga uz uporabu radiofrekvencijskog spektra i operatera za pružanje elektroničkih komunikacijskih usluga putem elektroničkih komunikacijskih vodova. Popis u prilogu.

Prije prihvaćanja Konačnog prijedloga UPU-a, nositelj izrade dužan je pribaviti mišljenje HAKOM-a.

S poštovanjem,

HRVATSKA REGULATORNA AGENCIJA
ZA MREŽNE DJELATNOSTI
Roberta Franješa Mišanića 9
4 Z A G R E B
P. mr. sc. Mario Weber

Privitak (1)

1. Popis operatera

Dostaviti:

1. Naslovu preporučeno

**POPIS OPERATORA ZA PRUŽANJE ELEKTRONIČKIH KOMUNIKACIJSKIH USLUGA PUTEM ELEKTRONIČKIH
KOMUNIKACIJSKIH VODOVA**

1	HRVATSKI TELEKOM d.d. Regija 1	Kupska 2	10000 Zagreb	01/4918658	Marijana Tuđman HT.polozaj.EKI@t.hr
	HRVATSKI TELEKOM d.d. Regija 2	Vinkovačka 19	21000 Split	021/351803	Mirela Domazet HT.polozaj.EKI@t.hr
	HRVATSKI TELEKOM d.d. Regija 3	Narodnog doma 2b	52000 Pazin	052/621477	Kosta Lukić HT.polozaj.EKI@t.hr
	HRVATSKI TELEKOM d.d. Regija 4	K. A. Stepinca 8b	31000 Osijek	031/233124	Mladen Kuhar HT.polozaj.EKI@t.hr
2	OT-OPTIMA TELEKOM d.d. Regija sjever	Bani 75a, Zagreb	10010 Zagreb	01/5554 559	Odsjek za upravljanje mrežnom infrastrukturom Web sučelje: https://eki-izjave.optinet.hr
3	VIPnet d.o.o.	Vrtni put 1, Zagreb	10000 Zagreb	01/4691 884	Odjel fiksne pristupne mreže infrastruktura@vipnet.hr

**POPIS KONCESIONARA ZA PRUŽANJE ELEKTRONIČKIH KOMUNIKACIJSKIH
USLUGA UZ UPORABU RF SPEKTRA**

1.	TELE2 d.o.o.	Ul. grada Vukovara 269d	10000 Zagreb	01/ 6328 346 095/ 6328 346	Marijana Grubešić marijana.grubesic@tele2.com
2.	HRVATSKI TELEKOM d.d.	Roberta Franješa Mihanovića 9	10000 Zagreb	01/ 4983 040 098 206 209	Ivo Milat ivo.milat@t-hr.hr
3.	VIPnet d.o.o.	Vrni put 1	10000 Zagreb	021/ 4691 810 091/ 469 1810	Damir Džanić d.dzjanic@vipnet.hr

VODOVOD d.o.o.

ZADAR, Špire Brusine 17 • Tel.centrala: 023 282 900 • Fax: 023 282 909 • www.vodovod-zadar.hr • vodovod1@vodovod-zadar.hr IBAN broj: HR5224020061100611241 • Porezni (matični) broj:3410153 • OIB: 89406825003 • Upisano u registru Trgovačkog suda u Zadru: MBS 060083654 Tr-09/932-2 • Temeljni kapital: 159.483.800,00 kn • Uprava društva: Tomislav Matek

Broj: 668/3/2016-MK

Zadar, 17. ožujka 2017. godine

**REPUBLIKA HRVATSKA
ZADARSKA ŽUPANIJA
OPĆINA SUKOŠAN
Općinski načelnik**

**Hrvatskih branitelja 14
23 206 SUKOŠAN**

***Predmet: Zahtjevi za izradu UPU-a dijela obalnog pojasa u Sukošanu – „Makarska“
- dostavljaju se -***

Na temelju vašeg ranijeg poziva za dostavom zahtjeva (podataka, planskih smjernica i propisanih dokumenata) za izradu Urbanističkog plana uređenja dijela obalnog pojasa u Sukošanu – „Makarska“ , Klasa: 350-01/16-01/06, Ur.broj:2198/03-1/1-16-11 od 21. lipnja 2016. godine te e-maila primljenog u ožujku ove godine kojim ste dostavili grafički prilog s označenim granicama obuhvata predmetnog plana, dostavljamo vam naše uvjete i smjernice po kojima treba postupiti u izradi predmetnog plana.

POSEBNI UVJETI ZA IZRADU PLANA:

Zapadnim rubom predmetnog obuhvata, obalnom prometnicom uz uvalu Soline postavljen je vodoopskrbni cjevovod DUC. ϕ 125 mm koji se pruža u smjeru sjeveroistoka do križanja s ulicom Put Vodotica gdje se račva u dva smjera prateći smjer te ulice. Od uvale Soline u smjeru jugoistoka većim dijelom obalnog pojasa nema postojećih vodovodnih cjevovoda.

Na istočnom dijelu obuhvata, od zadnjih kuća (izlaz iz naselja Sukošan u smjeru Biograda), sa sjeveroistočne strane Jadranske magistrale, predviđena je izgradnja novog cjevovoda DUC. ϕ 125 mm u duljini od 362 m do križanja s ulicom Put Oljica u skladu s izrađenom projektnom dokumentacijom rekonstrukcije i dogradnje vodovodne mreže paralelno s izgradnjom 4. faze sustava odvodnje naselja Sukošan. Od ulice Put Oljica, duž Jadranske magistrale u smjeru sjeverozapada, nastavlja duktilni cjevovod ϕ 150 mm.

Od cjevovoda DUC. ϕ 150 mm, cca 100 m sjeverozapadno od ulice Put Oljica, odvaja se cjevovod PE 90 mm, prelazi na južnu stranu Jadranske magistrale i pruža se u smjeru zapada do obalne prometnice Put Ravnila, kojom se dalje proteže u smjeru zapada u duljini od cca 470 m. Na taj cjevovod se obalnom prometnicom nastavlja

novoizgrađeni cjevovod PE DN 110 mm (dvoslojni), duljine 160 m, te prateći ulicu Put Ravnila skreće od obale u smjeru sjeverozapada. Postojeći obalni cjevovod PE DN 90 mm također je, ranije navedenim projektom, predviđen za rekonstrukciju na način da se umjesto njega izgradi novi duktilni ϕ 125 mm s PE zaštitom.

Planske sadržaje predmetnog planskog obuhvata biti će moguće spojiti na vodoopskrbni sustav preko gore opisanih cjevovoda po njihovoj rekonstrukciji i dogradnji koja će ići uz izgradnju sustava odvodnje naselja.

Obalnom cjevovodu se mora osigurati zaštitni koridor širine 6,5 m pri čemu se u njega može uračunati i dio ceste.

Planeri su dužni od Vodovoda d.o.o. Zadar zatražiti digitalni prikaz postojećih cjevovoda u originalnim koordinatama radi unošenja u posebnu geodetsku podlogu te isto i od projekatanta zaduženih za izradu projektne dokumentacije rekonstrukcije i izgradnje vodovoda uz izgradnju sustava odvodnje naselja Sukošan.

Kako bi se mogao sagledati utjecaj na vodoopskrbni sustav, UPU mora sadržavati proračun potrošnje planskih sadržaja u vidu maksimalnog dnevnog i maksimalnog satnog protoka.

UOBIČAJENI UVJETI ZA IZRADU PLANA:

Nova vodovodna mreža mora se planirati od cijevi iz nodularnog lijeva (duktilnih) za profile jednake ili veće od NO 80 mm, a za manje profile od pocinčanih čeličnih cijevi, uz napomenu da vanjsku izolaciju i jednih i drugih treba odrediti prema stupnju agresivnosti okolnog tla i utjecaju elektroenergetskih postrojenja (kako se planirani obuhvat nalazi u neposrednoj blizini mora, za cijevi iz nodularnog lijeva (duktilne) mora se predvidjeti obavezna dodatna vanjska tvornička PE obloga odnosno bitumenska zaštita za čelične pocinčane cijevi).

Iznimno, uz pisanu suglasnost Vodovoda Zadar, projektanti (projektant) vodovodnih građevina može predvidjeti i ugradnju vodovodnih dvoslojnih PE cijevi s vanjskom zaštitnom oblogom od polipropilena odnosno troslojnih PE cijevi s dvostrukim zaštitnim slojem.

U slučaju paralelnog vođenja vodovoda s drugim instalacijama planer se mora pridržavati pravila da se vodovod i elektroenergetski kabeli moraju predvidjeti na suprotnim stranama kolnika. Inače, minimalni razmaci vodovoda u horizontalnoj projekciji moraju iznositi:

- od visokonaponskog kabela najmanje 1.5 m,
- od niskonaponskog kabela najmanje 1.0 m,
- od TK voda najmanje 1.0 m.
- od kanalizacije barem 2.0 m u horizontalnoj projekciji između stijenki cijevi, odnosno ako zbog posebnih uvjeta to nije moguće postići, uz posebna tehnička rješenja zaštite vodovoda od utjecaja kanalizacije koja se mora položiti ispod vodovoda.

Vodovod se obvezatno planira iznad kanalizacije, a samo iznimno i kad nije moguće drugačije, i to uz posebno tehničko-projektno rješenje zaštite vodovoda, može se dopustiti odstupanje od tog pravila kao i smanjenje razmaka u slučaju paralelnog vođenja. Cjevovode treba planirati u nogostupu ili zelenom pojasu dalje od drveća i

njihovog korjenja, a u kolniku se smije planirati samo kod prelaska s jedne na drugu stranu prometnice. Iznimno, i to samo u slučaju manje važnih (sporednih) prometnica u naselju, dozvoljava se planiranje cjevovoda u kolniku kad su uvjeti takvi da ne postoji raspoloživi prostor u nogostupu ili zelenom pojasu. U korištenju nogostupa ili zelenog pojasa planer vodovodu treba dati prednost u odnosu na druge instalacije jer u slučaju kvara jedino kod vodovoda, ako je smješten u kolniku, nastaje iznenadni faktor oštećenja asfalta, ugoržavanja prometa i opasnosti (izdizanje kolnika, voda na kolniku s mogućnosti poledice, ulegnuća kolnika i sl.), a čest je slučaj otežanog pristupa za popravak vodovoda i izvođenje kućnih priključaka kad su u pitanju elektro ili TK kabela koji su redovito plići tako da se u slučaju otkopavanja vodovoda događaju i oštećenja podzemnih kabela pri čemu postoji i opasnost od napona.

Vodovodna mreža u načelu ne smije prolaziti parkiralištem, a izričito je to zabranjeno ako na takvim mjestima postoji mogućnost izvođenja vodovodnih priključaka. To znači da poklopci vodomjernih okana i kape uličnih ventila na početku priključnih vodova ne smije biti na parkiralištu, tj. moraju biti na dostupnom mjestu (izvan kolnika, na pješačkoj ili zelenoj površini).

U poprečnim profilima prometnica i okoliša treba ucrtati razmještaj svih podzemnih instalacija i ostalih uplivnih sadržaja s precizno određenim dimenzijama svake instalacije (i zaštitnih cijevi TK ili energetskih kabela).

Planom treba propisati da za svaki dio javne ulične vodovodne mreže koji bi se samostalno realizirao treba izraditi projekt kojeg projektant (ili investitor), u vidu radne verzije ili gotovog projekta, mora dostaviti Vodovodu d.o.o. Zadar na pregled i potvrdu glavnog projekta prije podnošenja zahtjeva za izdavanjem građevinske dozvole te da su projektanti (projektant) vodoopskrbnih građevina dužni od Vodovoda d.o.o. Zadar zatražiti prethodne vodovodne uvjete (početne podatke i osnovne tehničke uvjete za projektiranje) u fazi izrade idejnog projekta. U planu također treba navesti da je projektant (projektant vodovodnih instalacija) za potrebe izrade idejnog (glavnog) projekta pojedine građevine dužan od Vodovoda d.o.o. Zadar zatražiti početne podatke i prethodne uvjete za priključenje i projektiranje. Plan u tom smislu mora projektante uputiti na formular za projektante vodovodnih instalacija i projektante (planere) vodoopskrbnih građevina na WEB-adresi www.vodovod-zadar.hr → voda → vodovodni priključak → obrasci.

S poštovanjem,

Odjel razvoja, pripreme i planiranja



Direktor:


Tomislav Matek, dipl.ing.građ.

Office of posting
Prijemna postajnica/odjel
23206 ŠUKOŠĆA

Date
Datum
21.06.2016

Address of the item
Preporučena pošta
HAKOM
ZAGREB

Nature of the item/Vrsta pošiljke

Registered Letter
Preporučena pošiljka

Insured letter
Vrijednosna pošiljka

Parcel parcel
Paket

Amount
Iznos

Id. of item
Id. predmeta
RB 93 530 7153

Money order
Isprava

Amount
Iznos

To be completed at a destination/ispunjava se na odredištu

The item mentioned above has been sent
Predmet iznad navedenog poslan je

delivered
uručeno je

sent
poslato je

HAKOM, ZAGREB

2.0

Signature
Potpis
27.06.2016

* The advice may be signed by the addressee or, if the regulations of the country of destination so provide, by another authorized person.
Ova obavijest može potpisati primatelj ili, ako je predviđeno time države destinacije, drugo ovlašteno lice.

On postal service
Preporučena pošta

AR



Return to
Vratiti

Name
Ime i prezime ili naziv firme
MARIJA KURAJA

Street and No.
Ulica i br.

Locality and country
Mjesto i država
Mesto - 02000

To be filled in by the sender
ispunjava pošiljalac

ZDENKA UPU

Om. za naknadu: 000015 Hrvatska pošta

Office of posting
Prijemna postajnica/odjel
23206 ŠUKOŠĆA

Date
Datum
21.06.2016

Address of the item
Preporučena pošta
HR VODE - 25
UGO SPLIT

Nature of the item/Vrsta pošiljke

Registered Letter
Preporučena pošiljka

Insured letter
Vrijednosna pošiljka

Parcel parcel
Paket

Amount
Iznos

Id. of item
Id. predmeta
RB 93 530 7136

Money order
Isprava

Amount
Iznos

To be completed at a destination/ispunjava se na odredištu

The item mentioned above has been sent
Predmet iznad navedenog poslan je

delivered
uručeno je

sent
poslato je

21.06.2016

Signature
Potpis
HRVATSKE VODE
Vodnogospodarski odjel za
širovo područje Jadrana

* The advice may be signed by the addressee or, if the regulations of the country of destination so provide, by another authorized person.
Ova obavijest može potpisati primatelj ili, ako je predviđeno time države destinacije, drugo ovlašteno lice.

On postal service
Preporučena pošta

AR



Return to
Vratiti

Name
Ime i prezime ili naziv firme

Street and No.
Ulica i br.

Locality and country
Mjesto i država
Mesto - 02000

To be filled in by the sender
ispunjava pošiljalac

ZDENKA UPU

Om. za naknadu: 000015 Hrvatska pošta

Office of posting Prijemno poduzeće/uređje 23200 SUKOSAV	Date Datum 21.06.2016
Address of the item Primatelj/odlasnik MINISTARSTVO OKOLIŠA I PRIRODE, ZAGREB	

AR



<input checked="" type="checkbox"/> Registered Letter Poznatu poštom Postal parcel Pošta	<input type="checkbox"/> Insured order Učestvovana poštom Amount Iznos
---	---

of item
B. poštom
RB 93 530 7096

<input type="checkbox"/> Money order Novčanica	Amount Iznos
---	-----------------

To be completed at a destination/izpunjavati se na odredištu

The item transaction status has been: <input type="checkbox"/> delivered Dostavljeno/izvršeno	<input type="checkbox"/> paid Isplaćeno
--	--

Signature
Potpis
24-06-2016 **MINISTARSTVO ZASTITE OKOLIŠA I
PRIRODE**

Return to
Vratiti

Name Ime i prezime/ime i prezime ZDENKA UPU
Street and no. Ulica i b. n.
Locality and country Mjesto i država

* The advice may be signed by the addressee or, if the regulations of the country of destination so provide, by another authorized person.
Ovu obavijest može potpisati primatelj/odlasnik, ako to propisi zemlje odredišta dopuštaju, drugi ovlaštena osoba.

great notodostupan

ZDENKA UPU

Name Ime i prezime/ime i prezime ZDENKA UPU
Street and no. Ulica i b. n.
Locality and country Mjesto i država

AR

Office of posting
Prijemno poduzeće/uređje
23200 SUKOSAV

Date
Datum
21.06.2016

great notodostupan

ZDENKA UPU

<input checked="" type="checkbox"/> Registered Letter Poznatu poštom Postal parcel Pošta	<input type="checkbox"/> Insured order Učestvovana poštom Amount Iznos
---	---

of item
B. poštom
RB 93 530 7096

<input type="checkbox"/> Money order Novčanica	Amount Iznos
---	-----------------

To be completed at a destination/izpunjavati se na odredištu

The item transaction status has been: <input type="checkbox"/> delivered Dostavljeno/izvršeno	<input type="checkbox"/> paid Isplaćeno
--	--

Signature
Potpis
24.06 **MINISTARSTVO ZASTITE OKOLIŠA I
PRIRODE**

Address of the item
Primatelj/odlasnik
23200 SUKOSAV

Date
Datum
21.06.2016

Office of posting
Priloga poštom odredište
23206 SURČAN Date
27.06.2016

Address of the item
Preporučena poštom
JUTAVANSKA LUČNA
UPRAVA ZADAR

Nature of the item/Vrsta poštolke
 Registered Letter
Preporučena poštolka
 Insured letter
Vsigurnosna poštolka
 Parcel
 Parcel
 Parcel

Pr of item
Br. poštolke
RB 93 530 4105

Money order
Isplata
 Account
Račun

To be completed at a destination/ispunjava se na odredištu
 The item mentioned above has been duly
 Date received/uručeno
 delivered
 paid
 Date
 Day

Signature
 Potpis
 27.06.2016



On postal service
Posluživanje pošte
Stamp of the office returning the advice
Označite pošte vraćajuću obavijest
na vrhu obavijesti

Return to
Vratiti

Name
Ime i prezime ili naziv tvrtke

Street and nr.
Ulica i br.

Locality and country
Mjesto i država

ZDENKA UPV

To be filled in by the sender
Ispunjava se poštom

* The advice may be signed by the addressee or, if the regulations of the country of destination so provide, by another authorized person.
Ova obavijest može potpisati primatelj ili osoba pravo odobrenje države ispunjavajućega odredišta.

Office of posting
Priloga poštom odredište
23206 SURČAN Date
27.06.2016

Address of the item
Preporučena poštom
MINIST. KULTURE
KONZ. ODJEL

Nature of the item/Vrsta poštolke
 Registered Letter
Preporučena poštolka
 Insured letter
Vsigurnosna poštolka
 Parcel
 Parcel
 Parcel

Pr of item
Br. poštolke
RB 93 530 7119

Money order
Isplata
 Account
Račun

To be completed at a destination/ispunjava se na odredištu
 The item mentioned above has been duly
 Date received/uručeno
 delivered
 paid
 Date
 Day

Signature
 Potpis
 27-06-2016



On postal service
Posluživanje pošte
Stamp of the office returning the advice
Označite pošte vraćajuću obavijest
na vrhu obavijesti

Return to
Vratiti

Name
Ime i prezime ili naziv tvrtke

Street and nr.
Ulica i br.

Locality and country
Mjesto i država

ZDENKA UPV

To be filled in by the sender
Ispunjava se poštom

* The advice may be signed by the addressee or, if the regulations of the country of destination so provide, by another authorized person.
Ova obavijest može potpisati primatelj ili osoba pravo odobrenje države ispunjavajućega odredišta.

Office of posting Mjesto podizanja 33206 SUKOŠAN	Date Datum 27.06.2016
Address of the item Premašna poštica HR TELEKOMUNIKACIJE ZADAR	



On postal service
Poštanska služba

Stamp of the office returning the advice
Očekajte potvrđivanje ovoga
listića poštom

Nature of the item/Vrsta poštiljke	
<input checked="" type="checkbox"/> Registered Letter Preporučena poštiljka Prepaid parcel Pretplaćeni paket	<input type="checkbox"/> Insured letter Vrijednija poštiljka Akradit Isprava
No of item Br. poštiljke 25 93 530 712 2	
<input type="checkbox"/> Money order Isprava	Amount Iznos 2.0

To be filled in by the sender
Popunjava pošiljatelj

Name Ime i prezime (ili naziv)	
Street and No. Ulica i br.	
Locality and country Mjesto i država	

To be completed at a destination / Popunjava se na određitu	
The item mentioned above has been sent Ova preporučena poštiljka	
<input type="checkbox"/> delivered isporučeno	<input type="checkbox"/> not isporučeno
Date Datum 2.0	
Signature Potpis	

ZADAR UDU
26.06.2016

The advice may be signed by the addressee or, in the regulations of the country of destination so provided, by another authorized person.
Ova obavijest može potpisati primašilac ili, ako to predviđaju odredbe države odredišta, drugo ovlašteno lice.

Office of posting Mjesto podizanja 33206	Date Datum 23.06.2016
Address of the item Premašna poštica LOUIS D.O.O. 2810560 - FRANTOPOLSKA 49A, 20	



On postal service
Poštanska služba

Stamp of the office returning the advice
Očekajte potvrđivanje ovoga
listića poštom

Nature of the item/Vrsta poštiljke	
<input checked="" type="checkbox"/> Registered Letter Preporučena poštiljka Prepaid parcel Pretplaćeni paket	<input type="checkbox"/> Insured letter Vrijednija poštiljka Akradit Isprava
No of item Br. poštiljke 20 93 530 7238	
<input type="checkbox"/> Money order Isprava	Amount Iznos 2.0

To be filled in by the sender
Popunjava pošiljatelj

Name Ime i prezime (ili naziv)	
Street and No. Ulica i br.	
Locality and country Mjesto i država	

To be completed at a destination / Popunjava se na određitu	
The item mentioned above has been sent Ova preporučena poštiljka	
<input type="checkbox"/> delivered isporučeno	<input type="checkbox"/> not isporučeno
Date Datum 2.0	
Signature Potpis	

POŠTA ZA DOSTAVU POŠILJKE
21.06.2016

The advice may be signed by the addressee or, in the regulations of the country of destination so provided, by another authorized person.
Ova obavijest može potpisati primašilac ili, ako to predviđaju odredbe države odredišta, drugo ovlašteno lice.

Office of posting Prijemno postništvo (red) 23206	Date Datum 27.06.2016
Addresses of the item Prijemna poštica POPUŠKA UPRAVA ZADARSKA	
Nature of the item/Vrsta poštilice <input checked="" type="checkbox"/> Registered Letter Registrirana poštica <input type="checkbox"/> Postal parcel Poštanski paket <input type="checkbox"/> Insured letter Osigurana poštica <input type="checkbox"/> Parcel Paket	
No. of item Br. poštilice 28 935307019	
<input type="checkbox"/> Money order Isplata <input type="checkbox"/> Amount iznos	
To be completed at a destination/ispunjava se na odredištu The item mentioned above has been duly Opisano iznad je ispravno <input type="checkbox"/> delivered uručeno u <input type="checkbox"/> paid isplaćeno u Date Datum 24.06.2016	
Signature Potpis 	

On postal service
Prijemna poštica

Stamp of the office returning the advice
Označi ovaj polje/prijemnu pošticu
na vrata poštilice

Return to
Vratiti

Name
Ime i prezime i adresna lista

Street and No.
Ulica i br.

Locality and country
Mjesto i država

To be filled in by the sender
ispunjavanje pošiljaka

ZADARSKA UPU

Office of posting Prijemno postništvo (red) 23206	Date Datum 23.06.2016
Addresses of the item Prijemna poštica R-55 1-0-0 BUNOVA BARCA 7, ZADAR	
Nature of the item/Vrsta poštilice <input checked="" type="checkbox"/> Registered Letter Registrirana poštica <input type="checkbox"/> Postal parcel Poštanski paket <input type="checkbox"/> Insured letter Osigurana poštica <input type="checkbox"/> Parcel Paket	
No. of item Br. poštilice 28 935307215	
<input type="checkbox"/> Money order Isplata <input type="checkbox"/> Amount iznos	
To be completed at a destination/ispunjava se na odredištu The item mentioned above has been duly Opisano iznad je ispravno <input type="checkbox"/> delivered uručeno u <input type="checkbox"/> paid isplaćeno u Date Datum 20	
Signature Potpis 	

On postal service
Prijemna poštica

Stamp of the office returning the advice
Označi ovaj polje/prijemnu pošticu
na vrata poštilice

Return to
Vratiti

Name
Ime i prezime i adresna lista

Street and No.
Ulica i br.

Locality and country
Mjesto i država

To be filled in by the sender
ispunjavanje pošiljaka

POPUŠKA UPU

Office of posting Prijemno/poštanjski ured 23206 JUKOJAN	Date Datum 21.06.2016
Address of the item Prijemni podatak ELEKTRA ZADAR	
Nature of the item/Vrsta pošiljke <input checked="" type="checkbox"/> Registered Letter Preporučena pošiljka Postal parcel Poštomat <input type="checkbox"/> Insured letter Osiguravana pošiljka Amount Iznos 	
N° of item Br. pošiljke RB935301140	
<input type="checkbox"/> Money order Uplatnica <input type="checkbox"/> Amount Iznos 	
To be completed at a destination/ispunjava se na odredištu The item mentioned above has been duly Ova predmetna pošiljka je ispravno <input type="checkbox"/> delivered uručena je <input type="checkbox"/> paid isplaćena je 2.0 	
Signature* Potpis* <i>[Signature]</i> 24-06-2016	



On postal service
Posluzbena služba

Stamp of the office returning the advice
Označi odgovarajućim znakom
na vrhu glavnice

Return to
Vratiti

Name Ime i prezime ili naziv tvrtke
Street and N° Ulica i br.
Locality and country Mjesto i država

To be filled in by the sender
ispunjava pošiljatelj

ZDENKA UPU

* The advice may be signed by the addressee or, if the regulations of the country of destination so provide, by another authorized person.
* Ova obavijest može potpisati primatelj ili, ako to propisuje zakonodavstvo odredišta, druga osoba koja može.

Office of posting Prijemno/poštanjski ured 1.205	Date Datum 21.06.2016
Address of the item Prijemni podatak VODOVOD ZADAR	
Nature of the item/Vrsta pošiljke <input checked="" type="checkbox"/> Registered Letter Preporučena pošiljka Postal parcel Poštomat <input type="checkbox"/> Insured letter Osiguravana pošiljka Amount Iznos 	
N° of item Br. pošiljke RB935301065	
<input type="checkbox"/> Money order Uplatnica <input type="checkbox"/> Amount Iznos 	
To be completed at a destination/ispunjava se na odredištu The item mentioned above has been duly Ova predmetna pošiljka je ispravno <input type="checkbox"/> delivered uručena je <input type="checkbox"/> paid isplaćena je 	
Signature* Potpis* <i>[Signature]</i> 24-06-2016	



On postal service
Posluzbena služba

Stamp of the office returning the advice
Označi odgovarajućim znakom
na vrhu glavnice

Return to
Vratiti

Name Ime i prezime ili naziv tvrtke
Street and N° Ulica i br.
Locality and country Mjesto i država

To be filled in by the sender
ispunjava pošiljatelj

ZDENKA UPU

* The advice may be signed by the addressee or, if the regulations of the country of destination so provide, by another authorized person.
* Ova obavijest može potpisati primatelj ili, ako to propisuje zakonodavstvo odredišta, druga osoba koja može.

izvješće o javnoj raspravi

Temeljem članka 102 Zakona o prostornom uređenju (Narodne novine broj 153/13, 65/17) a nakon provedene javne rasprave, Općinski načelnik Općine Sukošan uz stručnu pomoć izrađivača plana , izradio je:

IZVJEŠĆE

o javnoj raspravi o prijedlogu

Urbanističkog plana uređenja dijela obalnog pojasa u Sukošanu- „MAKARSKA“

Obavijest o održavanju javne rasprave o prijedlogu Urbanističkog plana uređenja dijela obalnog pojasa u Sukošanu- „MAKARSKA“ objavljena je u «Zadarskom listu» 02. ožujka 2018. godine, na web stranicama Općine Sukošan i Ministarstva graditeljstva i prostornog uređenja, te na oglasnim pločama u mjestu Sukošan.

Javna rasprava o prijedlogu Urbanističkog plana uređenja dijela obalnog pojasa u Sukošanu- „MAKARSKA“ trajala je od 12. ožujka 2018. godine do 12. travnja 2018. godine.

Javno izlaganje o prijedlogu plana održano je 26. ožujka 2018. godine s početkom u 11,00 sati , u prostorijama Doma mladeži u Sukošanu.

POPIS SUDIONIKA U JAVNOJ RASPRAVI KOJI SU POZVANI POSEBNOM OBAVIJESTI :

- HT- Hrvatske telekomunikacije d.d.
- Županijska lučka uprava Zadar,
- Ministarstvo kulture Republike Hrvatske, Uprava za zaštitu kulturne baštine, Konzervatorskog odjela u Zadru
- Ministarstvo zaštite okoliša i prirode 10000 Zagreb
- Ministarstva unutarnjih poslova Republike Hrvatske, Policijske uprave Zadarske, Sektora zaštite od požara i civilne zaštite
- HEP dd DP Elektra Zadar, Kralja Dmitra Zvonimira 8 Zadar
- Hrvatske vode, VGO Split. Vodnogospodarski odjel za slivove južnoga Jadrana sa sjedištem u Splitu
Vodovod d.o.o., Zadar
- Odvodnja Bibinje -Sukošan, Trg Tome Bulića 1, Bibinje
- HAKOM
- Županijska uprava za ceste Zadarske županije
- Mjesni odbori.

Tijekom javne rasprave u knjizi primjedaba i prijedloga upisana je jedna (1) primjedba a dvije (2) primjedbe zaprimljene su putem službenog podneska na Općinu Sukošan.

Dokaz o objavi javne rasprave, zapisnik s javnog izlaganja i knjiga primjedaba sastavni su dio ovoga Izvješća o javnoj raspravi.

KLASA:350-01/16-01/06
UR.BR. :2198/03-1/1-18-1
Sukošan, 20. travnja 2018.godine



ZAPISNIK

sa javnog izlaganja o prijedlogu Urbanističkog plana uređenja djela obalnog pojasa u Sukošanu – „MAKARSKA“

Javno izlaganje o prijedlogu Urbanističkog plana uređenja djela obalnog pojasa u Sukošanu- „Makarska“ održano je 26. ožujka 2018.godine s početkom u 11,00 sati, u prostorijama Doma mladeži u Sukošanu.

Javnoj raspravi nazočili su:

1. Predstavnik izrađivača plana, tvrtke «BLOCK-PROJEKT d.o.o. Zadar: Stephen Tony Brčić,
2. Filip Dražić – donatačelnik Općine Sukošan,
3. Ivica Nadinić-voditelj komunalnih poslova Općine Sukošan,
4. Gradani.

Predstavnik izrađivača plana, Stephen Tony Brčić dipl.ing.pr.pl., u kratkim crtama obrazlože prijedlog Urbanističkog plana uređenja djela obalnog pojasa u Sukošanu- „Makarska“, navodeći da osnovnu namjenu prostora u obuhvatu ovog Plana utvrđena Prostornim planom uređenja Općine Sukošan čini

- **morska luka otvorena za javni promet** – luka lokalnog značaja: komunalni vez (Kv) (izdvojeni lučki bazen)
- **morska luka posebne namjene:** sidrište (S)
- **sportsko-rekreacijska namjena:** sportsko-rekreacijska namjena (R1)
- **morska plaža:** uređena morska plaža (R3) podijeljena na kopnenu i morsku površinu.
Prateći sadržaji u funkciji osnovne namjene:
- **javna zelena površina** – javni park (Z1)
- **infrastrukturne površine i građevine** – prometna površina (), parkirališna površina (P), trafostanica (TS)
- **poslovna namjena** – uslužna (K1).

Nakon uvodnog obrazloženja daje se riječ nazočnim građanima.

Predrag Franić: kada je predviđena realizacija Urbanističkog plana uređenja djela obalnog pojasa u Sukošanu- „Makarska“.

Predstavnik izrađivača plana Stephen Tony Brčić odgovara da to ovisi o Općini, UPU je preduvjet za uređenje obale.

Marijana Pavić: dali se prilikom izrade UPU-a uzelo u obzir ispuštanje voda kako oborinskih tako i vode koja dolazi iz slijeva potoka. Ovo područje je prilikom i manjih oborina pogođeno poplavom. Smatra da šetnica ne smije biti brana za ispuštanje oborinskih voda u more.

Predstavnik izrađivača plana Stephen Tony Brčić navodi da postoji kartografski prikaz vodoopskrbe i odvodnje otpadnih voda. Potok je uzet u obzir te je zaštićen. Hrvatske vode su dale svoje uvjete u tekstualnom obliku te još trebaju dostaviti svoje mišljenje na ovaj plan.

Božidar Dijan: pita kako je riješena delta potoka.

Predstavnik izrađivača plana Stephen Tony Brčić navodi da je ucrtan most kao i premostište za pješake. Planom nisu definirane visine.

Anka Vasilj-Klarić: zanima gdje su planirani vezovi, sidrišta...

Predstavnik izrađivača plana Stephen Tony Brčić na karti pokazuje gdje su planirani vezovi, sidrišta, kupališta, sunčalište te navodi da je Prostornim planom Općine Sukošan definirani vezovi i sidrišta. Istaknuo je da UPU plan nižeg reda koji se radi na temelju Prostornog plana.

Predrag Franić: ističe da nema otpusta za obrinske voda u more od kuća obitelji „Čalušić“ do „Kerana“, te da treba o tome povesti računa.

Predstavnik izrađivača plana Stephen Tony Brčić navodi da će iznesenu problematiku detaljno provjeriti sa nadležnim inženjerom.

Usljedila je kraća rasprava u kojoj su građani: Predrag Franić, Dario Klinac, Marijana Pavić i Anka Vasilj -Klarić vršili uvid u kartografski prikaz plana vode i odvodnje te se usuglasili da je na tom području najveći problem oborinskih voda i voda koje dolazi iz slijeva potoka. Smatraju da se treba naći stručno rješenje kojim će se uzeti u obzir ne samo šetnica nego i šire područje, budući ovo područje i kod male kiše ugroženo poplavom. Građani također upisuju primjedbu u knjigu primjedbi.

Predstavnik izrađivača plana Stephen Tony Brčić navodi da treba provesti hidrološka ispitivanja tla te pronaći lokalno rješenje.

Završeno u 11,40 sati.

Zapisnik sastavila:
Lucija Dijan Lončić, bacc. admin. publ.





Republika Hrvatska
MINISTARSTVO GRADITELJSTVA I PROSTORNOGA UREĐENJA

TRAŽI

NASLOVNICA

NOVOSTI I NAJAVE

O NAMA

GRADITELJSTVO

PROSTORNO UREĐENJE

- ▶ **Prostorni planovi**
- ▶ **Informacije o planovima u izradi**
- ▶ Izvješća o javnim raspravama
- ▶ Prostorni planovi uređenja gradova i općina
- ▶ Prostorni planovi županija
- ▶ Prostorni planovi nacionalnih parkova i parkova prirode
- ▶ Radna zajednica Alpe-Jadran
- ▶ Download instalacije Pravilnika za izradu prostornih planova
- ▶ Sufinanciranje izrade prostornih planova jedinica lokalne ili područne (regionalne) samouprave za 2018. godinu
- ▶ Propisi iz područja prostornog uređenja
- ▶ Strategija prostornog uređenja Republike Hrvatske
- ▶ Program prostornog uređenja Republike Hrvatske
- ▶ Strategija prostornog razvoja Republike Hrvatske
- ▶ Suglasnosti za obavljanje stručnih poslova prostornog uređenja
- ▶ Strane osobe koje obavljaju djelatnost prostornog uređenja i gradnje u Republici Hrvatskoj
- ▶ Preporuka za izradu jedinstvenog opisa zahvata u prostoru za centre za gospodarenje otpadom i eksploatacijska polja čvrstih mineralnih sirovina
- ▶ Međunarodna suradnja
- ▶ Program URBACT
- ▶ Program ESPON
- ▶ UN HABITAT
- ▶ Događanja

ENERGETSKA UČINKOVITOST

EUROPSKI STRUKTURNI I INVESTICIJSKI FONDOVI

KOMUNALNO GOSPODARSTVO

STANOVANJE

PROCJENA VRIJEDNOSTI NEKRETNINA

GRAĐEVINSKA INSPEKCIJA

SANACIJA POPLAVLJENIH PODRUČJA

PROPISI

SAVJETOVANJE S JAVNOŠĆU

PUBLIKACIJE, PROGRAMI I STRATEGIJE

JAVNA NABAVA

PRISTUP INFORMACIJAMA

ZAPOŠLJAVANJE U DRŽAVNOJ SLUŽBI

STRUČNO OSPOSOBLJAVANJE BEZ ZASNIVANJA RADNOG ODNOSA

SLUŽBENI OBRASCI

PROSTORNO UREĐENJE ▶ Prostorni planovi ▶ Informacije o planovima u izradi ▶ Informacije o javnim raspravama ▶

Informacije o javnim raspravama

Temeljem odredbi Zakona o prostornom uređenju („Narodne novine“, broj 153/13., 65/17.), nositelj izrade prostornih planova dužan je objaviti informaciju o javnoj raspravi o prijedlogu prostornog plana i na mrežnim stranicama Ministarstva graditeljstva i prostornoga uređenja.

Obavijest o javnoj raspravi mora sadržavati: mjesto, datum početka i trajanje javnog uvida u prijedlog prostornog plana, mjesto i datum jednog ili više javnih izlaganja, poziv zainteresiranim osobama za sudjelovanje u javnoj raspravi te rok u kojem se nositelju izrade dostavljaju pisana mišljenja, prijedlozi i primjedbe na prijedlog prostornog plana. Dostavlja se najmanje osam dana prije početka javne rasprave na adresu elektroničke pošte: web@mgjpu.hr

Informacije o javnim raspravama:

- ▶ 05.03.2018. - Informacija o javnoj raspravi o prijedlogu II. Izmjena i dopuna Prostornog plana uređenja Općine Martijanec
- ▶ 05.03.2018. - Informacija o javnoj raspravi o prijedlogu VI. Izmjena i dopuna Urbanističkog plana uređenja Grada Županje Prostorno-planska dokumentacija
- ▶ 05.03.2018. - Informacija o javnoj raspravi o prijedlogu II. Izmjena i dopuna Detaljnog plana uređenja područja ex kamenoloma Puta, Zadar
- ▶ 02.03.2018. - Informacija o javnoj raspravi o prijedlogu izrade Urbanističkog plana uređenja neizgrađenog dijela građevinskog područja naselja Podgori NA1-5, Vinodolska općina
- ▶ 01.03.2018. - Informacija o javnoj raspravi o prijedlogu Urbanističkog plana uređenja dijela obalnog pojasa u Sukošanu 'Makarska'
- ▶ 01.03.2018. - Informacija o javnoj raspravi o prijedlogu Izmjena i dopuna Urbanističkog plana uređenja 'Cavrtat sa Zvekovicom', Općina Konavle
- ▶ 27.02.2018. - Informacija o ponovnoj javnoj raspravi o prijedlogu Urbanističkog plana uređenja groblja između naselja Nevidane i Mrljane, Općina Pašman
- ▶ 27.02.2018. - Informacija o javnoj raspravi o prijedlogu Urbanističkog plana uređenja naselja Karlobag
- ▶ 27.02.2018. - Informacija o drugoj ponovnoj javnoj raspravi o prijedlogu I. Izmjena i dopuna Prostornog plana uređenja Grada Obrovca
- ▶ 23.02.2018. - Informacija o javnoj raspravi o prijedlogu II. Izmjena i dopuna Prostornog plana uređenja Međimurske županije
- ▶ 23.02.2018. - Informacija o javnoj raspravi o prijedlogu V. Izmjena i dopuna Prostornog plana uređenja Grada Kutine
- ▶ 22.02.2018. - Informacija o javnoj raspravi o prijedlogu II. Izmjena i dopuna Prostornog plana uređenja Grada Novalje i Strateškoj studiji utjecaja na okoliš II. Izmjena i dopuna Prostornog plana uređenja Grada Novalje
- ▶ 22.02.2018. - Informacija o javnoj raspravi o prijedlogu V. Izmjena i dopuna Prostornog plana uređenja Općine Drenovci
- ▶ 22.02.2018. - Informacija o javnoj raspravi o prijedlogu II. Izmjena i dopuna Urbanističkog plana uređenja naselja Fužine NA1_1 i NA1_2 s površinama izvan naselja za izdvojene namjene (UPU1), Općina Fužine
- ▶ 21.02.2018. - Informacija o javnoj raspravi o prijedlogu Izmjena i dopuna Urbanističkog plana uređenja Ugostiteljsko-turističkog područja Blaz-Salamučica i s time povezanih Izmjena i dopuna Prostornog plana uređenja Općine Marčana
- ▶ 21.02.2018. - Informacija o ponovnoj javnoj raspravi o prijedlogu Urbanističkog plana uređenja područja GOMILE - Pakoštene
- ▶ 21.02.2018. - Informacija o javnoj raspravi o prijedlogu Izmjena i dopuna Detaljnog plana uređenja Dugopolje Bani - Sjever na području Općine Dugopolje
- ▶ 21.02.2018. - Informacija o javnoj raspravi o prijedlogu VI. Izmjena i dopuna Prostornog plana uređenja Grada Pule
- ▶ 21.02.2018. - Informacija o javnoj raspravi o prijedlogu VII. Izmjena i dopuna Generalnog urbanističkog plana Grada Pule
- ▶ 21.02.2018. - Informacija o javnoj raspravi o prijedlogu Izmjena i dopuna Urbanističkog plana uređenja dijela stambenog naselja Čimižin, Grad Poreč
- ▶ 16.02.2018. - Informacija o javnoj raspravi o prijedlogu II. Izmjene i dopuna Urbanističkog plana uređenja 'Martane-istok' u Čakovcu
- ▶ 16.02.2018. - Informacija o javnoj raspravi o prijedlogu stavljanja izvan snage Provedbenog urbanističkog plana 'Ulica Ante Starčevića' u Kutjevu, Generalnog urbanističkog plana Kutjeva i Provedbenog urbanističkog plana 'Močence II' u Kutjevu
- ▶ 16.02.2018. - Informacija o javnoj raspravi o prijedlogu Urbanističkog plana uređenja Uvale Črišnjevo, Grad Kraljevica
- ▶ 16.02.2018. - Informacija o javnoj raspravi o prijedlogu Izmjena i dopuna Urbanističkog plana uređenja područja omeđenog ulicama Banjavčičeva-Heinzlova-Branimirova-Zavrtnica, Grad Zagreb

ENGLISH

Priloženja Kontakti

Prenosimo Linkovi

OGLASNA PLOČA

GRADITE LEGALNO SPAVAJTE MIRNO

OPERATIVNI PROGRAM
Kokurativnost i kohezija
2014. - 2020.

Energetski elonovi izgrade
javnog sektora i stambenih zgrada
(vlastitih i javnih zgrada i obiteljskih kuća)

IPA 2012
Twinning light project

eDozvola

eOGLASNA ploča

IEC
eEnergetskiCertifikat

RAČUNALNI PROGRAM ZA
ODREĐIVANJE ENERGETSKOG
SVRSTVA ZGRADE

BAZA CERTIFICIRANIH
SUKALATENA
OBNOVLJIVIH IZVORA
ENERGIJE

ENERGETSKA
obnova zgrada

ETRANE OSOBE
Kvalitetan projektiranje
uređenja i gradnje u Hrvatskoj

AGENCIJA za
strukturalne rekonstrukcije
zgradenih zgrada

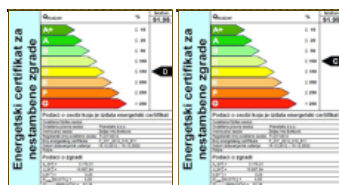
UKLONJENJE
nezakonitih
ogrođenih zgrada

OZAKONJENJE
nezakonitih zgradenih zgrada
REGISTAR BROJA
RIJEŠENIH ZAHTEVA

JAVNI POZIVI

NAJČEŠĆA PITANJA I ODGOVORI

UPUTE, OBJAŠNJENJA I MIŠLJENJA



APN - Agencija za pravni promet i posredovanje nekretninama

AZONIZ - Agencija za ozakonjenje nezakonito izgrađenih zgrada

DGU - Državna geodetska uprava

Hrvatski zavod za prostorni razvoj

FZOEU - Fond za zaštitu okoliša i energetske učinkovitost

NACIONALNI PORTAL
ENERGETSKE UČINKOVITOSTI



Poticanje energetske efikasnosti u Hrvatskoj

Informacijski sustav za gospodarenje energijom (ISGE)



Informacijski sustav prostornog uređenja (ISPU)



Centar unutarnjeg tržišta EU



Sve na jednom mjestu!
www.gov.hr



- ▶ 15.02.2018. - Informacija o javnoj raspravi o prijedlogu Urbanističkog plana uređenja TP/3, Matošić kod Šajini, Općina Barban
- ▶ 15.02.2018. - Informacija o javnoj raspravi o prijedlogu V. Izmjena i dopuna Prostornog plana uređenja Općine Rasinja
- ▶ 15.02.2018. - Informacija o javnoj raspravi o prijedlogu Urbanističkog plana uređenja ugostiteljsko-turističke i rekreacijske namjene Rasoja i s tim povezane Izmjene i dopune Prostornog plana uređenja Općine Lovinac
- ▶ 14.02.2018. - Informacija o ponovnoj javnoj raspravi o prijedlogu V. Izmjena i dopuna Prostornog plana uređenja Općine Gornji Knežinec
- ▶ 13.02.2018. - Informacija o javnoj raspravi o prijedlogu II. Izmjena i dopuna Prostornog plana uređenja Općine Marijanci Prostorno-planska dokumentacija
- ▶ 09.02.2018. - Informacija o ponovnoj javnoj raspravi o prijedlogu VI. Izmjena i dopuna Prostornog plana uređenja Grada Svete Nedelje Prostorno-planska dokumentacija
- ▶ 09.02.2018. - Informacija o ponovnoj javnoj raspravi o prijedlogu II. Izmjena i dopuna Urbanističkog plana uređenja Radne zone Svete Nedelje Prostorno-planska dokumentacija
- ▶ 09.02.2018. - Informacija o javnoj raspravi o prijedlogu Urbanističkog plana uređenja 'Školski centar', Općina Župa Dubrovačka
- ▶ 09.02.2018. - Informacija o javnoj raspravi o prijedlogu Izmjena i dopuna Urbanističkog plana uređenja 'Srebreno I', Općina Župa Dubrovačka
- ▶ 09.02.2018. - Informacija o javnoj raspravi o prijedlogu Urbanističkog plana uređenja proizvodno poslovne zone Konak istok, Grad Vrbovec
- ▶ 09.02.2018. - Informacija o javnoj raspravi o prijedlogu Urbanističkog plana uređenja proizvodno poslovne zone Luka jug II, Grad Vrbovec
- ▶ 08.02.2018. - Informacija o javnoj raspravi o prijedlogu II. Izmjena i dopuna Prostornog plana uređenja Grada Donja Stubica
- ▶ 08.02.2018. - Informacija o javnoj raspravi o prijedlogu I. Izmjena i dopuna Urbanističkog plana uređenja mjesta Donja Stubica
- ▶ 05.02.2018. - Informacija o javnoj raspravi o prijedlogu Urbanističkog plana uređenja Golf igrališta Negrin, Grad Vodnjan – Dignano
- ▶ 05.02.2018. - Informacija o javnoj raspravi o prijedlogu Urbanističkog plana uređenja Turističko razvojnog područja Negrin, Grad Vodnjan – Dignano
- ▶ 05.02.2018. - Informacija o ponovnoj javnoj raspravi o prijedlogu V. Izmjena i dopuna Prostornog plana uređenja Grada Vodnjana – Dignano
- ▶ 05.02.2018. - Informacija o javnoj raspravi o prijedlogu Izmjena i dopuna Urbanističkog plana uređenja Barbariga zapad I i II, Grad Vodnjan – Dignano
- ▶ 05.02.2018. - Informacija o javnoj raspravi o prijedlogu Urbanističkog plana uređenja novog groblja Novi Vinodolski (UPUG5)
- ▶ 01.02.2018. - Informacija o javnoj raspravi o prijedlogu V. Izmjena i dopuna Prostornog plana uređenja Općine Tisno
- ▶ 01.02.2018. - Informacija o javnoj raspravi o prijedlogu Izmjena i dopuna Urbanističkog plana uređenja 'Vučedol', Grad Vukovar
- ▶ 01.02.2018. - Informacija o javnoj raspravi o prijedlogu II. Izmjena i dopuna Prostornog plana uređenja Općine Đurđenovac Prostorno-planska dokumentacija
- ▶ 01.02.2018. - Informacija o javnoj raspravi o prijedlogu Izmjena i dopuna Prostornog plana uređenja Općine Čaglin
- ▶ 19.01.2018. - Informacija o javnoj raspravi o prijedlogu Urbanističkog plana uređenja stambene zone Bioci - Sv. Mara, Grad Šibenik Prostorno-planska dokumentacija
- ▶ 17.01.2018. - Informacija o javnoj raspravi o prijedlogu izrade Urbanističkog plana uređenja 'GZ Lokva', Grad Korčula
- ▶ 14.12.2017. - Informacija o javnoj raspravi o prijedlogu III. Izmjena i dopuna Prostornog plana uređenja Općine Punat

Ispiši stranicu



Energetsko certificiranje zgrada

Popisi pravnih osoba kojima je izdana suglasnost za obavljanje stručnih poslova prostornog uređenja

Izvadak iz Registra certificiranih instalatera sustava obnovljivih izvora energije

Izvadak iz Registra nositelja programa osposobljavanja certificiranih instalatera fotovoltaičkih sustava

Na temelju članka 96. Zakona o prostornom uređenju („Narodne novine“ broj 153/13,65/17) općinski načelnik Općine Sukošan 01. ožujka 2018. godine objavljuje

**JAVNU RASPRAVU
O PRIJEDLOGU URBANISTIČKOG PLANA UREĐENJA DIJELA OBALNOG
POJASA U SUKOŠANU- „MAKARSKA“**

- I. Provodi se javna rasprava o prijedlogu urbanističkog plana uređenja dijela obalnog pojasa u Sukošanu- „MAKARSKA“.
- II. Javna rasprava o Prijedlogu urbanističkog plana uređenja dijela obalnog pojasa u Sukošanu trajat će 30 dana i to od 12. ožujka 2018. godine do 12. travnja 2018. godine.
- III. Javni uvid u Prijedlog urbanističkog plana uređenja dijela obalnog pojasa u Sukošanu moći će se izvršiti za vrijeme trajanja javne rasprave svakog radnog dana od 8,30 - 14,30 sati, u prostorijama Doma mladeži u Sukošanu.
- IV. Javno izlaganje radi obrazloženja rješenja, smjernica i mjera iz Prijedloga urbanističkog plana uređenja dijela obalnog pojasa u Sukošanu- „MAKARSKA“ održat će se dana 26. ožujka 2018. godine u 11,00 sati u Domu mladeži u Sukošanu.
- V. Primjedbe i prijedlozi, te očitovanja na Prijedlog urbanističkog plana uređenja dijela obalnog pojasa u Sukošanu- „MAKARSKA“ mogu se dati za vrijeme održavanja javne rasprave, zaključno s 12. travnja 2018. godine na slijedeći način:
1. Tijela državne uprave, upravna tijela Županije, općina i gradova te pravne osobe s javnim ovlastima dostavljaju pisano očitovanje Općini Sukošan.
 2. Građani i udruge:
 - mogu upisivati prijedloge i primjedbe u knjigu primjedbi koja se nalazi uz Prijedlog urbanističkog plana uređenja dijela obalnog pojasa u Sukošanu ,
 - daju prijedloge i primjedbe u zapisnik prilikom javnog izlaganja,
 - upućuju nositelju izrade pisane prijedloge i primjedbe u roku određenom u objavi o javnoj raspravi.
 - Prijedlog urbanističkog plana uređenja dijela obalnog pojasa u Sukošanu- „MAKARSKA“ bit će dostupan i na web stranici Općine Sukošan (www.opcina-sukosan.hr)
 3. Prijedlozi i primjedbe koji nisu dostavljeni u roku i nisu čitko napisani, te potpisani imenom i prezimenom uz adresu podnositelja neće se uzeti u obzir u pripremi izvješća o javnoj raspravi.
 4. Ako u određenom roku tijela državne uprave i pravne osobe s javnim ovlastima ne dostave pisano očitovanje, smatrat će se da nemaju primjedbi.

OPĆINSKI NAČELNIK:
Ante Martinac



I zelenu zastavu kekstana nekoliko je mladih aktivista prošetalo trgom Duomo i plijenilo pozornost brojnih novinarskih ekipa. Aktivisti su izražavali svoju podršku Ligji Salviniju, kao i zabrinu-

Figurica starocigantskog boga Keksa s hijeroglifom koji podsjeća na osobu pred računalom

Bečki sud presudio

I vicekancelaru se može reći »fuck«

BEČ » Pokazati srednji prst i reći »fuck« političaru pa čak vicekancelaru, u Austriji je dopušteno uz uvjet da to bude dobro obrazloženo, presudio je Prizivni sud u Beču pozivajući se na slobodu mišljenja, objavljeno je u četvrtak.

Prizivni sud potvrdio je presudu nižeg suda kojemu se obratio čelnik krajnje desnice i zamjenik kancelara Heinz-Christian Strache pošto ga je napala skupina krajnje lijevice i »javno ga vrijeđala« na jednoj manifestaciji.

U presudi objavljenoj u srijedu, suci su istaknuli da se »odbacivanje političkog čelnika« može »izraziti na provokativan i šokantan način« i da je to »temeljni element slobode mišljenja«.

Na videozapisu objavljenoj na društvenim mrežama, a nastala je tijekom manifestacije u listopadu, militanti krajnje lijeve organizacije »Linkswende jetz« (Najbjevo odmah sada) nabrojali su niz razloga

poru američkom predsjedniku Donaldu Trumpu. Nisu propustili ni nazvati medijku kuću CNN »laznim vijestima« (fake news). Ovo je svakako pokazatelj da se ovaj pokret i Alt-Right općenito iz-

zastarcim nezavisnom političkom društvenih elita

Božanstvo Interneta

Podrjetlo Pokreta Kekstana je na internetskoj stranici 4chan i predstavlja sin-

sa zlatovitu glavu – kek, koji je se pokazalo povezanost sa suvremenom internetskom kontrakulturom mladih

Božanstvo Interneta

Mnogi danas smatraju da je u lansiranim francuskim izborima... a evo, sada i u Italiji.

stojeta poput zlatovite glave

Božanstvo Interneta

Od europskih zemalja Kekstanci su najbrojniji u Velikoj Britaniji, bili su aktivni i u lansiranim francuskim izborima... a evo, sada i u Italiji.

L. STAGLIČIĆ

Na temelju članka 96. Zakona o prostornom uređenju („Narodne novine“ broj 153/13,65/17) općinski načelnik Općine Sukošan 01. ožujka 2018. godine objavljuje

JAVNU RASPRAVU O PRIJEDLOGU URBANISTIČKOG PLANA UREĐENJA DIJELA OBALNOG POJASA U SUKOŠANU „MAKARSKA“

I. Provođi se javna rasprava o prijedlogu urbanističkog plana uređenja dijela obalnog pojasa u Sukošanu - „MAKARSKA“

II. Javna rasprava o Prijedlogu urbanističkog plana uređenja dijela obalnog pojasa u Sukošanu trajat će 30 dana i to od 12. ožujka 2018. godine do 12. travnja 2018. godine.

III. Javni uvid u Prijedlog urbanističkog plana uređenja dijela obalnog pojasa u Sukošanu moći će se izvršiti za vrijeme trajanja javne rasprave svakog radnog dana od 8.30 - 14.30 sati: u prostorijama Doma mladeži u Sukošanu.

IV. Javno izlaganje radi obrazloženja rješenja, smjernica i mjera iz Prijedloga urbanističkog plana uređenja dijela obalnog pojasa u Sukošanu - „MAKARSKA“ održat će se dana 26. ožujka 2018. godine u 11.00 sati u Dому mladeži u Sukošanu.

V. Primjedbe i prijedlozi, te očitovanja na Prijedlog urbanističkog plana uređenja dijela obalnog pojasa u Sukošanu - „MAKARSKA“ mogu se dati za vrijeme održavanja javne rasprave, zaključno s 12. travnja 2018. godine na sljedeći način:

1. Tijela državne uprave, upravna tijela Županije, općina i gradova te pravne osobe s javnim ovlastima dostavljaju pisano očitovanje Općini Sukošan.

2. Građani i udruge:
- mogu upisivati prijedloge i primjedbe u knjigu primjedbi koja se nalazi uz Prijedlog urbanističkog plana uređenja dijela obalnog pojasa u Sukošanu, - daju prijedloge i primjedbe u zapisnik, prilikom javnog izlaganja.

- upućuju nositelju izrade pisane prijedloge i primjedbe u roku određenom u objavi o javnoj raspravi.

- Prijedlog urbanističkog plana uređenja dijela obalnog pojasa u Sukošanu „MAKARSKA“ bit će dostupan i na web stranici Općine Sukošan (www.opcina-sukosan.hr)

3. Prijedlozi i primjedbe koji nisu dostavljeni u roku i nisu čitko napisani, te potpisani imenom i prezimenom uz adresu podnosioca neće se uzeti u obzir u pripremi izvješća o javnoj raspravi.

4. Ako u određenom roku tijela državne uprave i pravne osobe s javnim ovlastima ne dostave pisano očitovanje, smatrat će se da nemaju primjedbi.

OPĆINSKI NAČELNIK:
Ante Martinić



Austrijski vicekancelar Heinz-Christian Strache

zbog kojih su, kao tvrde, imali pravo reći »fuck Strache« i pritom pokazivati srednji prst.

Ta grupica je u četvrtak pozdravila presudu »kao pobjedu slobode mišljenja i medijske slobode« i ocijenila da sada svaki politički govor može sadržati rečenicu »kažem Stracheu fuck«.

U Francuskoj je 57-godišnji prosvjednik 2009.,

bio osuđen platiti 30 godina novčane kazne za »vrijedanje šefa države«, pošto je istaknuo natpis »O...!« pri prolasku poverke u kojoj je bio tadašnji predsjednik Nicolas Sarkozy.

Međutim, Europski sud za ljudska prava je 2013. godine presudio da je Francuska takvom presudom prekršila pravo na slobodu izražavanja (Hina/AFP)



REPUBLIKA HRVATSKA
ZADARSKA ŽUPANIJA



OPĆINA SUKOŠAN
Općinski načelnik

KLASA: 350-01/18-01/02
URBROJ: 2198/03-1/1-18-5
Sukošan, 02. ožujka 2018. godine

ŽUPANIJSKA LUČKA UPRAVA ZADAR
LIBURNŠKA OBALA 6/5
23000 ZADAR

PREDMET: *Javna rasprava o Prijedlogu urbanističkog plana uređenja dijela obalnog pojasa u Sukošanu- „MAKARSKA“*
- *Obavijest, dostavlja se*

Temeljem odredaba članka 97. Zakona o prostornom uređenju izvješćujemo vas da će se održati javna rasprava o Prijedlogu urbanističkog plana uređenja dijela obalnog pojasa u Sukošanu- „MAKARSKA“. Javna rasprava trajat će 30 dana i to od 12. ožujka do 12. travnja 2018. godine. U vrijeme održavanja javne rasprave možete dostaviti mišljenja o primjeni posebnog propisa i/ili dokumenta koji je od utjecaja na prostorni plan, a koje je bilo zatraženo po čl. 90 do 92 Zakona.

Javnopravno tijelo koje je trebalo dati zahtjeve za izradu plana u javnoj raspravi sudjeluje davanjem mišljenja o prihvaćanju tih zahtjeva, odnosno mišljenja o primjeni posebnog propisa i/ili dokumenta koji je od utjecaja na prostorni plan. Ovom prilikom ne mogu se postavljati novi ili drukčiji uvjeti od onih koji su dani u zahtjevima za izradu nacrtu plana.

Mišljenje prema kojemu određeni dio prijedloga plana nije u skladu sa zahtjevima javnopravnog tijela mora biti obrazloženo. U suprotnom nositelj izrade nije dužan takvo mišljenje razmatrati.

Ako javnopravno tijelo ne dostavi mišljenje u roku, smatra se da je mišljenje dano i da je prijedlog plana izraden u skladu s danim zahtjevima, odnosno s posebnim propisom i/ili dokumentom koji je od utjecaja na plan.

S poštovanjem,

Načelnik
Ante Martinac





REPUBLIKA HRVATSKA
ZADARSKA ŽUPANIJA



OPĆINA SUKOŠAN
Općinski načelnik

KLASA: 350-01/18-01/02
URBROJ: 2198/03-1/1-18-2
Sukošan, 02. ožujka 2018. godine

HAKOM
Ulica Roberta Frangeša Mihanovića 9
10110 Zagreb

PREDMET: *Javna rasprava o Prijedlogu urbanističkog plana uređenja dijela obalnog pojasa u Sukošanu- „MAKARSKA“*
- *Obavijest, dostavlja se*

Temeljem odredaba članka 97. Zakona o prostornom uređenju izvješćujemo vas da će se održati javna rasprava o Prijedlogu urbanističkog plana uređenja dijela obalnog pojasa u Sukošanu- „MAKARSKA“. Javna rasprava trajat će 30 dana i to od 12. ožujka do 12. travnja 2018. godine. U vrijeme održavanja javne rasprave možete dostaviti mišljenja o primjeni posebnog propisa i/ili dokumenta koji je od utjecaja na prostorni plan, a koje je bilo zatraženo po čl. 90 do 92 Zakona.

Javnopravno tijelo koje je trebalo dati zahtjeve za izradu plana u javnoj raspravi sudjeluje davanjem mišljenja o prihvaćanju tih zahtjeva, odnosno mišljenja o primjeni posebnog propisa i/ili dokumenta koji je od utjecaja na prostorni plan. Ovom prilikom ne mogu se postavljati novi ili drukčiji uvjeti od onih koji su dani u zahtjevima za izradu nacrtu plana.

Mišljenje prema kojemu određeni dio prijedloga plana nije u skladu sa zahtjevima javnopravnog tijela mora biti obrazloženo. U suprotnom nositelj izrade nije dužan takvo mišljenje razmatrati.

Ako javnopravno tijelo ne dostavi mišljenje u roku, smatra se da je mišljenje dano i da je prijedlog plana izrađen u skladu s danim zahtjevima, odnosno s posebnim propisom i/ili dokumentom koji je od utjecaja na plan.

S poštovanjem,

Načelnik
Ante Martinac



REPUBLIKA HRVATSKA
ZADARSKA ŽUPANIJA



OPĆINA SUKOŠAN
Općinski načelnik

KLASA: 350-01/18-01/02
URBROJ: 2198/03-1/1-18-3
Sukošan, 02. ožujka 2018. godine

HEP DP ELEKTRA ZADAR,
Kralja. Dmitra Zvonimira 8,
23000 Zadar

PREDMET: *Javna rasprava o Prijedlogu urbanističkog plana uređenja dijela obalnog pojasa u Sukošanu- „MAKARSKA“*
- *Obavijest, dostavlja se*

Temeljem odredaba članka 97. Zakona o prostornom uređenju izvješćujemo vas da će se održati javna rasprava o Prijedlogu urbanističkog plana uređenja dijela obalnog pojasa u Sukošanu- „MAKARSKA“. Javna rasprava trajat će 30 dana i to od 12. ožujka do 12. travnja 2018. godine. U vrijeme održavanja javne rasprave možete dostaviti mišljenja o primjeni posebnog propisa i/ili dokumenta koji je od utjecaja na prostorni plan, a koje je bilo zatraženo po čl. 90 do 92 Zakona.

Javnopravno tijelo koje je trebalo dati zahtjeve za izradu plana u javnoj raspravi sudjeluje davanjem mišljenja o prihvaćanju tih zahtjeva, odnosno mišljenja o primjeni posebnog propisa i/ili dokumenta koji je od utjecaja na prostorni plan. Ovom prilikom ne mogu se postavljati novi ili drukčiji uvjeti od onih koji su dani u zahtjevima za izradu nacrtu plana.

Mišljenje prema kojemu određeni dio prijedloga plana nije u skladu sa zahtjevima javnopravnog tijela mora biti obrazloženo. U suprotnom nositelj izrade nije dužan takvo mišljenje razmatrati.

Ako javnopravno tijelo ne dostavi mišljenje u roku, smatra se da je mišljenje dano i da je prijedlog plana izrađen u skladu s danim zahtjevima, odnosno s posebnim propisom i/ili dokumentom koji je od utjecaja na plan.

S poštovanjem,

Načelnik
Ante Martinac



REPUBLIKA HRVATSKA
ZADARSKA ŽUPANIJA



OPĆINA SUKOŠAN
Općinski načelnik

KLASA: 350-01/18-01/02
URBROJ: 2198/03-1/1-18-3
Sukošan, 02. ožujka 2018. godine

HRVATSKE VODE Zagreb
VGO SPLIT
Vukovarska 35.
21000 Split

PREDMET: *Javna rasprava o Prijedlogu urbanističkog plana uređenja dijela obalnog pojasa u Sukošanu- „MAKARSKA“*
- *Obavijest, dostavlja se*

Temeljem odredaba članka 97. Zakona o prostornom uređenju izvješćujemo vas da će se održati javna rasprava o Prijedlogu urbanističkog plana uređenja dijela obalnog pojasa u Sukošanu- „MAKARSKA“. Javna rasprava trajat će 30 dana i to od 12. ožujka do 12. travnja 2018. godine. U vrijeme održavanja javne rasprave možete dostaviti mišljenja o primjeni posebnog propisa i/ili dokumenta koji je od utjecaja na prostorni plan, a koje je bilo zatraženo po čl. 90 do 92 Zakona.

Javnopravno tijelo koje je trebalo dati zahtjeve za izradu plana u javnoj raspravi sudjeluje davanjem mišljenja o prihvaćanju tih zahtjeva, odnosno mišljenja o primjeni posebnog propisa i/ili dokumenta koji je od utjecaja na prostorni plan. Ovom prilikom ne mogu se postavljati novi ili drukčiji uvjeti od onih koji su dani u zahtjevima za izradu nacrtu plana.

Mišljenje prema kojemu određeni dio prijedloga plana nije u skladu sa zahtjevima javnopravnog tijela mora biti obrazloženo. U suprotnom nositelj izrade nije dužan takvo mišljenje razmatrati.

Ako javnopravno tijelo ne dostavi mišljenje u roku, smatra se da je mišljenje dano i da je prijedlog plana izrađen u skladu s danim zahtjevima, odnosno s posebnim propisom i/ili dokumentom koji je od utjecaja na plan.

S poštovanjem,

Načelnik
Ante Marinac





REPUBLIKA HRVATSKA
ZADARSKA ŽUPANIJA



OPĆINA SUKOŠAN
Općinski načelnik

KLASA: 350-01/18-01/02
URBROJ: 2198/03-1/1-18-11
Sukošan, 02. ožujka 2018. godine

HT- HRVATSKE
TELEKOMUNIKACIJE d.d.
Polačišće 2.
23000 Zadar

PREDMET: *Javna rasprava o Prijedlogu urbanističkog plana uređenja dijela obalnog pojasa u Sukošanu- „MAKARSKA“*
- *Obavijest, dostavlja se*

Temeljem odredaba članka 97. Zakona o prostornom uređenju izvješćujemo vas da će se održati javna rasprava o Prijedlogu urbanističkog plana uređenja dijela obalnog pojasa u Sukošanu- „MAKARSKA“. Javna rasprava trajat će 30 dana i to od 12. ožujka do 12. travnja 2018. godine. U vrijeme održavanja javne rasprave možete dostaviti mišljenja o primjeni posebnog propisa i/ili dokumenta koji je od utjecaja na prostorni plan, a koje je bilo zatraženo po čl. 90 do 92 Zakona.

Javnopravno tijelo koje je trebalo dati zahtjeve za izradu plana u javnoj raspravi sudjeluje davanjem mišljenja o prihvaćanju tih zahtjeva, odnosno mišljenja o primjeni posebnog propisa i/ili dokumenta koji je od utjecaja na prostorni plan. Ovom prilikom ne mogu se postavljati novi ili drukčiji uvjeti od onih koji su dani u zahtjevima za izradu nacrtu plana.

Mišljenje prema kojemu određeni dio prijedloga plana nije u skladu sa zahtjevima javnopravnog tijela mora biti obrazloženo. U suprotnom nositelj izrade nije dužan takvo mišljenje razmatrati.

Ako javnopravno tijelo ne dostavi mišljenje u roku, smatra se da je mišljenje dano i da je prijedlog plana izraden u skladu s danim zahtjevima, odnosno s posebnim propisom i/ili dokumentom koji je od utjecaja na plan.

S poštovanjem,

Načelnik
Ante Martinac



REPUBLIKA HRVATSKA
ZADARSKA ŽUPANIJA



OPĆINA SUKOŠAN
Općinski načelnik

KLASA: 350-01/18-01/02
URBROJ: 2198/03-1/1-18-4
Sukošan, 02. ožujka 2018. godine

MINISTARSTVO KULTURE,
KONZERVATORSKI ODJEL
Ilije Smiljanića 3.
23000 Zadar

PREDMET: *Javna rasprava o Prijedlogu urbanističkog plana uređenja dijela obalnog pojasa u Sukošanu- „MAKARSKA“*
- *Obavijest, dostavlja se*

Temeljem odredaba članka 97. Zakona o prostornom uređenju izvješćujemo vas da će se održati javna rasprava o Prijedlogu urbanističkog plana uređenja dijela obalnog pojasa u Sukošanu- „MAKARSKA“. Javna rasprava trajat će 30 dana i to od 12. ožujka do 12. travnja 2018. godine. U vrijeme održavanja javne rasprave možete dostaviti mišljenja o primjeni posebnog propisa i/ili dokumenta koji je od utjecaja na prostorni plan, a koje je bilo zatraženo po čl. 90 do 92 Zakona.

Javnopravno tijelo koje je trebalo dati zahtjeve za izradu plana u javnoj raspravi sudjeluje davanjem mišljenja o prihvaćanju tih zahtjeva, odnosno mišljenja o primjeni posebnog propisa i/ili dokumenta koji je od utjecaja na prostorni plan. Ovom prilikom ne mogu se postavljati novi ili drukčiji uvjeti od onih koji su dani u zahtjevima za izradu nacrtu plana.

Mišljenje prema kojemu određeni dio prijedloga plana nije u skladu sa zahtjevima javnopravnog tijela mora biti obrazloženo. U suprotnom nositelj izrade nije dužan takvo mišljenje razmatrati.

Ako javnopravno tijelo ne dostavi mišljenje u roku, smatra se da je mišljenje dano i da je prijedlog plana izrađen u skladu s danim zahtjevima, odnosno s posebnim propisom i/ili dokumentom koji je od utjecaja na plan.

S poštovanjem,

Načelnik
Ante Martinac





REPUBLIKA HRVATSKA
ZADARSKA ŽUPANIJA



OPĆINA SUKOŠAN
Općinski načelnik

KLASA: 350-01/18-01/02
URBROJ: 2198/03-1/1-18-6
Sukošan, 02. ožujka 2018. godine

Ministarstvo zaštite okoliša i prirode
Radnička cesta 80,
10000 Zagreb

PREDMET: *Javna rasprava o Prijedlogu urbanističkog plana uređenja dijela obalnog pojasa u Sukošanu- „MAKARSKA“*
- *Obavijest, dostavlja se*

Temeljem odredaba članka 97. Zakona o prostornom uređenju izvješćujemo vas da će se održati javna rasprava o Prijedlogu urbanističkog plana uređenja dijela obalnog pojasa u Sukošanu- „MAKARSKA“. Javna rasprava trajat će 30 dana i to od 12. ožujka do 12. travnja 2018. godine. U vrijeme održavanja javne rasprave možete dostaviti mišljenja o primjeni posebnog propisa i/ili dokumenta koji je od utjecaja na prostorni plan, a koje je bilo zatraženo po čl. 90 do 92 Zakona.

Javnopravno tijelo koje je trebalo dati zahtjeve za izradu plana u javnoj raspravi sudjeluje davanjem mišljenja o prihvaćanju tih zahtjeva, odnosno mišljenja o primjeni posebnog propisa i/ili dokumenta koji je od utjecaja na prostorni plan. Ovom prilikom ne mogu se postavljati novi ili drukčiji uvjeti od onih koji su dani u zahtjevima za izradu nacrtu plana.

Mišljenje prema kojemu određeni dio prijedloga plana nije u skladu sa zahtjevima javnopravnog tijela mora biti obrazloženo. U suprotnom nositelj izrade nije dužan takvo mišljenje razmatrati.

Ako javnopravno tijelo ne dostavi mišljenje u roku, smatra se da je mišljenje dano i da je prijedlog plana izrađen u skladu s danim zahtjevima, odnosno s posebnim propisom i/ili dokumentom koji je od utjecaja na plan.

S poštovanjem,

Načelnik
Ante Martinac





REPUBLIKA HRVATSKA
ZADARSKA ŽUPANIJA



OPĆINA SUKOŠAN
Općinski načelnik

KLASA: 350-01/18-01/02
URBROJ: 2198/03-1/1-18-7
Sukošan, 02. ožujka 2018. godine

Ministarstvo unutarnjih poslova
Policajska uprava Zadarska
Sektor zaštite od požara i civilne zaštite
Put Murvice 9.
23000 Zadar

PREDMET: *Javna rasprava o Prijedlogu urbanističkog plana uređenja dijela obalnog pojasa u Sukošanu- „MAKARSKA“*
- Obavijest, dostavlja se

Temeljem odredaba članka 97. Zakona o prostornom uređenju izvješćujemo vas da će se održati javna rasprava o Prijedlogu urbanističkog plana uređenja dijela obalnog pojasa u Sukošanu- „MAKARSKA“. Javna rasprava trajat će 30 dana i to od 12. ožujka do 12. travnja 2018. godine. U vrijeme održavanja javne rasprave možete dostaviti mišljenja o primjeni posebnog propisa i/ili dokumenta koji je od utjecaja na prostorni plan, a koje je bilo zatraženo po čl. 90 do 92 Zakona.

Javnopravno tijelo koje je trebalo dati zahtjeve za izradu plana u javnoj raspravi sudjeluje davanjem mišljenja o prihvaćanju tih zahtjeva, odnosno mišljenja o primjeni posebnog propisa i/ili dokumenta koji je od utjecaja na prostorni plan. Ovom prilikom ne mogu se postavljati novi ili drukčiji uvjeti od onih koji su dani u zahtjevima za izradu nacrtu plana.

Mišljenje prema kojemu određeni dio prijedloga plana nije u skladu sa zahtjevima javnopravnog tijela mora biti obrazloženo. U suprotnom nositelj izrade nije dužan takvo mišljenje razmatrati.

Ako javnopravno tijelo ne dostavi mišljenje u roku, smatra se da je mišljenje dano i da je prijedlog plana izrađen u skladu s danim zahtjevima, odnosno s posebnim propisom i/ili dokumentom koji je od utjecaja na plan.

S poštovanjem,





REPUBLIKA HRVATSKA
ZADARSKA ŽUPANIJA



OPĆINA SUKOŠAN
Općinski načelnik

KLASA: 350-01/18-01/02
URBROJ: 2198/03-1/1-18-7
Sukošan, 02. ožujka 2018. godine

Odvodnja Bibinje -Sukošan
Trg Tome Bulića 1.
23205 Bibinje

PREDMET: *Javna rasprava o Prijedlogu urbanističkog plana uređenja dijela obalnog pojasa u Sukošanu- „MAKARSKA“*
- *Obavijest, dostavlja se*

Temeljem odredaba članka 97. Zakona o prostornom uređenju izvješćujemo vas da će se održati javna rasprava o Prijedlogu urbanističkog plana uređenja dijela obalnog pojasa u Sukošanu- „MAKARSKA“. Javna rasprava trajat će 30 dana i to od 12. ožujka do 12. travnja 2018. godine. U vrijeme održavanja javne rasprave možete dostaviti mišljenja o primjeni posebnog propisa i/ili dokumenta koji je od utjecaja na prostorni plan, a koje je bilo zatraženo po čl. 90 do 92 Zakona.

Javnopravno tijelo koje je trebalo dati zahtjeve za izradu plana u javnoj raspravi sudjeluje davanjem mišljenja o prihvaćanju tih zahtjeva, odnosno mišljenja o primjeni posebnog propisa i/ili dokumenta koji je od utjecaja na prostorni plan. Ovom prilikom ne mogu se postavljati novi ili drukčiji uvjeti od onih koji su dani u zahtjevima za izradu nacrtu plana.

Mišljenje prema kojemu određeni dio prijedloga plana nije u skladu sa zahtjevima javnopravnog tijela mora biti obrazloženo. U suprotnom nositelj izrade nije dužan takvo mišljenje razmatrati.

Ako javnopravno tijelo ne dostavi mišljenje u roku, smatra se da je mišljenje dano i da je prijedlog plana izrađen u skladu s danim zahtjevima, odnosno s posebnim propisom i/ili dokumentom koji je od utjecaja na plan.

S poštovanjem,

Načelnik
Ante Martinac





REPUBLIKA HRVATSKA
ZADARSKA ŽUPANIJA



OPĆINA SUKOŠAN
Općinski načelnik

KLASA: 350-01/18-01/02
URBROJ: 2198/03-1/1-18-8
Sukošan, 02. ožujka 2018. godine

VODOVOD d.o.o.
Špire Brusine 17.
23000 Zadar

PREDMET: *Javna rasprava o Prijedlogu urbanističkog plana uređenja dijela obalnog pojasa u Sukošanu- „MAKARSKA“*
- Obavijest, dostavlja se

Temeljem odredaba članka 97. Zakona o prostornom uređenju izvješćujemo vas da će se održati javna rasprava o Prijedlogu urbanističkog plana uređenja dijela obalnog pojasa u Sukošanu- „MAKARSKA“. Javna rasprava trajat će 30 dana i to od 12. ožujka do 12. travnja 2018. godine. U vrijeme održavanja javne rasprave možete dostaviti mišljenja o primjeni posebnog propisa i/ili dokumenta koji je od utjecaja na prostorni plan, a koje je bilo zatraženo po čl. 90 do 92 Zakona.

Javnopravno tijelo koje je trebalo dati zahtjeve za izradu plana u javnoj raspravi sudjeluje davanjem mišljenja o prihvaćanju tih zahtjeva, odnosno mišljenja o primjeni posebnog propisa i/ili dokumenta koji je od utjecaja na prostorni plan. Ovom prilikom ne mogu se postavljati novi ili drukčiji uvjeti od onih koji su dani u zahtjevima za izradu nacrtu plana.

Mišljenje prema kojemu određeni dio prijedloga plana nije u skladu sa zahtjevima javnopravnog tijela mora biti obrazloženo. U suprotnom nositelj izrade nije dužan takvo mišljenje razmatrati.

Ako javnopravno tijelo ne dostavi mišljenje u roku, smatra se da je mišljenje dano i da je prijedlog plana izrađen u skladu s danim zahtjevima, odnosno s posebnim propisom i/ili dokumentom koji je od utjecaja na plan.

S poštovanjem,

Načelnik
Ante Martinac





REPUBLIKA HRVATSKA
ZADARSKA ŽUPANIJA



OPĆINA SUKOŠAN
Općinski načelnik

KLASA: 350-01/18-01/02
URBROJ: 2198/03-1/1-18-8
Sukošan, 02. ožujka 2018. godine

Mjesni odbor Sukošan

PREDMET: *Javna rasprava o Prijedlogu urbanističkog plana uređenja dijela obalnog pojasa u Sukošanu- „MAKARSKA“*
- Obavijest, dostavlja se

Temeljem odredaba članka 97. Zakona o prostornom uređenju izvješćujemo vas da će se održati javna rasprava o Prijedlogu urbanističkog plana uređenja dijela obalnog pojasa u Sukošanu- „MAKARSKA“. Javna rasprava trajat će 30 dana i to od 12. ožujka do 12. travnja 2018. godine. U vrijeme održavanja javne rasprave možete dostaviti mišljenja o primjeni posebnog propisa i/ili dokumenta koji je od utjecaja na prostorni plan, a koje je bilo zatraženo po čl. 90 do 92 Zakona.

Javnopravno tijelo koje je trebalo dati zahtjeve za izradu plana u javnoj raspravi sudjeluje davanjem mišljenja o prihvaćanju tih zahtjeva, odnosno mišljenja o primjeni posebnog propisa i/ili dokumenta koji je od utjecaja na prostorni plan. Ovom prilikom ne mogu se postavljati novi ili drukčiji uvjeti od onih koji su dani u zahtjevima za izradu nacrtu plana.

Mišljenje prema kojemu određeni dio prijedloga plana nije u skladu sa zahtjevima javnopravnog tijela mora biti obrazloženo. U suprotnom nositelj izrade nije dužan takvo mišljenje razmatrati.

Ako javnopravno tijelo ne dostavi mišljenje u roku, smatra se da je mišljenje dano i da je prijedlog plana izrađen u skladu s danim zahtjevima, odnosno s posebnim propisom i/ili dokumentom koji je od utjecaja na plan.

S poštovanjem,

Načelnik
Ante Martinac





REPUBLIKA HRVATSKA
ZADARSKA ŽUPANIJA



OPĆINA SUKOŠAN
Općinski načelnik

KLASA: 350-01/18-01/02
URBROJ: 2198/03-1/1-18-9
Sukošan, 02. ožujka 2018. godine

Mjesni odbor Debeljak

PREDMET: *Javna rasprava o Prijedlogu urbanističkog plana uređenja dijela obalnog pojasa u Sukošanu- „MAKARSKA“*
- Obavijest, dostavlja se

Temeljem odredaba članka 97. Zakona o prostornom uređenju izvješćujemo vas da će se održati javna rasprava o Prijedlogu urbanističkog plana uređenja dijela obalnog pojasa u Sukošanu- „MAKARSKA“. Javna rasprava trajat će 30 dana i to od 12. ožujka do 12. travnja 2018. godine. U vrijeme održavanja javne rasprave možete dostaviti mišljenja o primjeni posebnog propisa i/ili dokumenta koji je od utjecaja na prostorni plan, a koje je bilo zatraženo po čl. 90 do 92 Zakona.

Javnopravno tijelo koje je trebalo dati zahtjeve za izradu plana u javnoj raspravi sudjeluje davanjem mišljenja o prihvaćanju tih zahtjeva, odnosno mišljenja o primjeni posebnog propisa i/ili dokumenta koji je od utjecaja na prostorni plan. Ovom prilikom ne mogu se postavljati novi ili drukčiji uvjeti od onih koji su dani u zahtjevima za izradu nacrtu plana.

Mišljenje prema kojemu određeni dio prijedloga plana nije u skladu sa zahtjevima javnopravnog tijela mora biti obrazloženo. U suprotnom nositelj izrade nije dužan takvo mišljenje razmatrati.

Ako javnopravno tijelo ne dostavi mišljenje u roku, smatra se da je mišljenje dano i da je prijedlog plana izrađen u skladu s danim zahtjevima, odnosno s posebnim propisom i/ili dokumentom koji je od utjecaja na plan.

S poštovanjem,

Načelnik
Ante Martinac





REPUBLIKA HRVATSKA
ZADARSKA ŽUPANIJA



OPĆINA SUKOŠAN
Općinski načelnik

KLASA: 350-01/18-01/02
URBROJ: 2198/03-1/1-18-10
Sukošan, 02. ožujka 2018. godine

Mjesni odbor Gorica

PREDMET: *Javna rasprava o Prijedlogu urbanističkog plana uređenja dijela obalnog pojasa u Sukošanu- „MAKARSKA“*
- *Obavijest, dostavlja se*

Temeljem odredaba članka 97. Zakona o prostornom uređenju izvješćujemo vas da će se održati javna rasprava o Prijedlogu urbanističkog plana uređenja dijela obalnog pojasa u Sukošanu- „MAKARSKA“. Javna rasprava trajat će 30 dana i to od 12. ožujka do 12. travnja 2018. godine. U vrijeme održavanja javne rasprave možete dostaviti mišljenja o primjeni posebnog propisa i/ili dokumenta koji je od utjecaja na prostorni plan, a koje je bilo zatraženo po čl. 90 do 92 Zakona.

Javnopravno tijelo koje je trebalo dati zahtjeve za izradu plana u javnoj raspravi sudjeluje davanjem mišljenja o prihvaćanju tih zahtjeva, odnosno mišljenja o primjeni posebnog propisa i/ili dokumenta koji je od utjecaja na prostorni plan. Ovom prilikom ne mogu se postavljati novi ili drukčiji uvjeti od onih koji su dani u zahtjevima za izradu nacrtu plana.

Mišljenje prema kojemu određeni dio prijedloga plana nije u skladu sa zahtjevima javnopravnog tijela mora biti obrazloženo. U suprotnom nositelj izrade nije dužan takvo mišljenje razmatrati.

Ako javnopravno tijelo ne dostavi mišljenje u roku, smatra se da je mišljenje dano i da je prijedlog plana izrađen u skladu s danim zahtjevima, odnosno s posebnim propisom i/ili dokumentom koji je od utjecaja na plan.

S poštovanjem,

Načelnik
Ante Martinac





REPUBLIKA HRVATSKA
ZADARSKA ŽUPANIJA



OPĆINA SUKOŠAN
Općinski načelnik

KLASA: 350-01/18-01/02
URBROJ: 2198/03-1/1-18-11
Sukošan, 02. ožujka 2018. godine

Mjesni odbor Glavica

PREDMET: *Javna rasprava o Prijedlogu urbanističkog plana uređenja dijela obalnog pojasa u Sukošanu- „MAKARSKA“*
- *Obavijest, dostavlja se*

Temeljem odredaba članka 97. Zakona o prostornom uređenju izvješćujemo vas da će se održati javna rasprava o Prijedlogu urbanističkog plana uređenja dijela obalnog pojasa u Sukošanu- „MAKARSKA“. Javna rasprava trajat će 30 dana i to od 12. ožujka do 12. travnja 2018. godine. U vrijeme održavanja javne rasprave možete dostaviti mišljenja o primjeni posebnog propisa i/ili dokumenta koji je od utjecaja na prostorni plan, a koje je bilo zatraženo po čl. 90 do 92 Zakona.

Javnopravno tijelo koje je trebalo dati zahtjeve za izradu plana u javnoj raspravi sudjeluje davanjem mišljenja o prihvaćanju tih zahtjeva, odnosno mišljenja o primjeni posebnog propisa i/ili dokumenta koji je od utjecaja na prostorni plan. Ovom prilikom ne mogu se postavljati novi ili drukčiji uvjeti od onih koji su dani u zahtjevima za izradu nacrtu plana.

Mišljenje prema kojemu određeni dio prijedloga plana nije u skladu sa zahtjevima javnopravnog tijela mora biti obrazloženo. U suprotnom nositelj izrade nije dužan takvo mišljenje razmatrati.

Ako javnopravno tijelo ne dostavi mišljenje u roku, smatra se da je mišljenje dano i da je prijedlog plana izrađen u skladu s danim zahtjevima, odnosno s posebnim propisom i/ili dokumentom koji je od utjecaja na plan.

S poštovanjem,

Načelnik
Ante Martinac

Office of posting Prijemno poduzeće/ured 23206	Date Datum 02.03.2018
Address of the item Prijemna adresa MUNICIPIJSTVO UJEDINE KONJACIJSKI ODEJ 41E ZADARSKA 3, ZADAR	
Nature of the item/Vrsta poštom <input type="checkbox"/> Registered Letter <input type="checkbox"/> Registered Parcel <input checked="" type="checkbox"/> Postal parcel <input type="checkbox"/> Insured letter <input type="checkbox"/> Parcel <input type="checkbox"/> Value Shipment <input type="checkbox"/> Amount <input type="checkbox"/> Insured <input type="checkbox"/> Amount	
Mails on a destination/Ispunjava se na odredištu The item mentioned above has been duly delivered/uručeno je <input checked="" type="checkbox"/> delivered/uručeno je <input type="checkbox"/> not delivered/nije uručeno je Date Datum 05-03-2018 2.0	
Signature Datum 	

The advice may be signed by the addressee or, if the regulations of the country of destination so provide, by another authorized person.
Ova obavijest može potpisati primaoca ili, ako to propisi zemljine odredišta dopuštaju, drugu osobu koja je ovlaštena predati odgovarajuću poštom.

AR

On postal service
Poštovna služba

Stamp of the office retaining the advice
Označite Agenciju zaštićujući uredu
isp. vrsta obavijest

Return to
Vratiti

Name Ime i prezime i naziv firme	
Street and No. Ulica i br.	
Locality and country Mjesto i država	

KLASA: 350-01/R-01/08

Javna ispitava o psihologiji
UPU - MAKRESIĆ

On: za razdoblje: 76/2018

Hrvatska pošta

Office of posting Prijemno poduzeće/ured 23206	Date Datum 02.03.2018
Address of the item Prijemna adresa MEŠTI ODBOR SUKOSAN *BEO ZARISKI, H. GEDOVICA 14 SUKOSAN	
Nature of the item/Vrsta poštom <input type="checkbox"/> Registered Letter <input type="checkbox"/> Registered Parcel <input checked="" type="checkbox"/> Postal parcel <input type="checkbox"/> Insured letter <input type="checkbox"/> Parcel <input type="checkbox"/> Value Shipment <input type="checkbox"/> Amount <input type="checkbox"/> Insured <input type="checkbox"/> Amount	
Mails on a destination/Ispunjava se na odredištu The item mentioned above has been duly delivered/uručeno je <input checked="" type="checkbox"/> delivered/uručeno je <input type="checkbox"/> not delivered/nije uručeno je Date Datum 08-03-2018 2.0	
Signature Datum 	

The advice may be signed by the addressee or, if the regulations of the country of destination so provide, by another authorized person.
Ova obavijest može potpisati primaoca ili, ako to propisi zemljine odredišta dopuštaju, drugu osobu koja je ovlaštena predati odgovarajuću poštom.

AR
06.03.18-15

On postal service
Poštovna služba

Stamp of the office retaining the advice
Označite Agenciju zaštićujući uredu
isp. vrsta obavijest

Return to
Vratiti

Name Ime i prezime i naziv firme	
Street and No. Ulica i br.	
Locality and country Mjesto i država	

KLASA: 350-01/18-01/08

Javna ispitava o psihologiji
UPU - MAKRESIĆ

On: za razdoblje: 76/2018

Hrvatska pošta

Office of posting Prijemno područje / uređaj 23206	Date Datum 02.03.2018
Address of the item Prijemni podružje AED DP CILITRA ZADAR IZJAVA D. ŽUONJIRIĆA S. ZADAR	
Nature of the item/Vrsta pošiljke	
<input type="checkbox"/> Registered Letter Poznatim adresom	<input type="checkbox"/> Value shipment Vrijednosna pošiljka
<input checked="" type="checkbox"/> Parcel parcel Preporučena parčeta	Amount Iznos
	
<input type="checkbox"/> Money order Isprava	Amount Iznos
Meets on a destination/Ispunjava se na odredištu	
The item mentioned above has been fully Dio predmetne pošiljke	
<input type="checkbox"/> delivered isporučeno	<input type="checkbox"/> paid isplaćeno
Date Datum 2.03.2018	
Signature/ Datum i potpis T. 03. 2018 [Signature]	

AR

Stamp of the office returning the advice
Čekaj tagu potvrđujući izdatu
kao vrata dostaviti

Return to
Vratiti

Name
Ime i prezime ili naziv korisnika

Street and n°
Ulica i br.

Locality and country
Mjesto i država



HRPD: 550-01/B-01/02
 JAVNA AGENCIJA ZA PROMICANJE
 UPU - ZADARSKA

Qm. za narudbu 75/2016 Hrvatska pošta

Office of posting Prijemno područje / uređaj 23206	Date Datum 02.03.2018
Address of the item Prijemni podružje MPC 01 ODOBOR DEBEGAL JOSIP STANIĆ, DEBEGAL 293	
Nature of the item/Vrsta pošiljke	
<input type="checkbox"/> Registered Letter Poznatim adresom	<input type="checkbox"/> Value shipment Vrijednosna pošiljka
<input checked="" type="checkbox"/> Parcel parcel Preporučena parčeta	Amount Iznos
	
<input type="checkbox"/> Money order Isprava	Amount Iznos
Meets on a destination/Ispunjava se na odredištu	
The item mentioned above has been fully Dio predmetne pošiljke	
<input type="checkbox"/> delivered isporučeno	<input type="checkbox"/> paid isplaćeno
Date Datum 03. 2018	
Signature/ Datum i potpis [Signature]	

AR

Stamp of the office returning the advice
Čekaj tagu potvrđujući izdatu
kao vrata dostaviti

Return to
Vratiti

Name
Ime i prezime ili naziv korisnika

Street and n°
Ulica i br.

Locality and country
Mjesto i država



HRPD: 550-01/B-01/02
 JAVNA AGENCIJA ZA PROMICANJE
 UPU - ZADARSKA

Qm. za narudbu 75/2016 Hrvatska pošta

Office of posting Prijemno/poštomatno uredište 83206	Date Datum 02.03.2018
Address of the item Adresna oznaka MUNICIPIJALNO UPRAVNO POKOLJE POLICIJSKA UPRAVA ZADARSKA PULJICE 5, ZADAR	
Nature of the item/Vrsta pošiljke	
<input type="checkbox"/> Registered Letter Pismena poštomatna	<input type="checkbox"/> Value Statement Iznosna potvrda
<input checked="" type="checkbox"/> Postal parcel Poštomatna	<input type="checkbox"/> Amount Iznos
<input type="checkbox"/> Insured letter Pisno	
	
<input type="checkbox"/> Money order Upisnica	<input type="checkbox"/> Amount Iznos
Meets on a destination/Ispunjava se na određitu	
The item mentioned above has been duly The item mentioned above has been duly delivered ispunjeno	
<input type="checkbox"/> delivered ispunjeno	<input type="checkbox"/> paid ispunjeno
Signature* Datum isprepi*	Date Datum 05.03.2018

* The advice may be signed by the addressee or, if the regulations of the country of destination so provide, by another authorized person.
* Obavijest može potpisati primatelj ili, ako to propisi određene države dopuštaju, drugo odobreno lice u zemlji i uredu/uredu primateljskog ureda.

On postal service
Poštomatna služba

Stamp of the office returning the advice
Oznaka pošte primateljskog ureda
Nije treba isprepi

Return to
Vratiti

Name
Ime i prezime ili naziv firme

Street and No.
Ulica i br.

Locality and country
Mjesto i država

Signature
Datum isprepi

Stamp: REPUBLIKA HRVATSKA, OPĆINA SUKOSAN, SUKOSAN, ŽUPANIJSKI UPRAVNI ODJEL, ZADARSKA ŽUPANIJA

Stamp: ZADAR: 350-01/18-21/08
JAVNA AGENCIJA ZA PRILIKU
UPU - ZADARSKA

On: 23. MARČA 2018

Office of posting Prijemno/poštomatno uredište 13206	Date Datum 02.03.2018
Address of the item Adresna oznaka 1000000 3 0 0 3PIRE BUNOVE 11, ZADAR	
Nature of the item/Vrsta pošiljke	
<input type="checkbox"/> Registered Letter Pismena poštomatna	<input type="checkbox"/> Value Statement Iznosna potvrda
<input checked="" type="checkbox"/> Postal parcel Poštomatna	<input type="checkbox"/> Amount Iznos
<input type="checkbox"/> Insured letter Pisno	
	
<input type="checkbox"/> Money order Upisnica	<input type="checkbox"/> Amount Iznos
Meets on a destination/Ispunjava se na određitu	
The item mentioned above has been duly The item mentioned above has been duly delivered ispunjeno	
<input type="checkbox"/> delivered ispunjeno	<input type="checkbox"/> paid ispunjeno
Signature* Datum isprepi*	Date Datum 05.03.2018

* The advice may be signed by the addressee or, if the regulations of the country of destination so provide, by another authorized person.
* Obavijest može potpisati primatelj ili, ako to propisi određene države dopuštaju, drugo odobreno lice u zemlji i uredu/uredu primateljskog ureda.

On postal service
Poštomatna služba

Stamp of the office returning the advice
Oznaka pošte primateljskog ureda
Nije treba isprepi

Return to
Vratiti

Name
Ime i prezime ili naziv firme

Street and No.
Ulica i br.

Locality and country
Mjesto i država

Signature
Datum isprepi

Stamp: REPUBLIKA HRVATSKA, OPĆINA SUKOSAN, SUKOSAN, ŽUPANIJSKI UPRAVNI ODJEL, ZADARSKA ŽUPANIJA

Stamp: ZADAR: 350-01/18-01/02
JAVNA AGENCIJA ZA PRILIKU
UPU - ZADARSKA

On: 23. MARČA 2018

Office of posting Prijemno podružnica 23206	Date Datum 02.03.2018
Address of the item Adresa pošiljke ZUPANIJSKA SUKOSANA UPRAVA ŠKOLAR 1 BOURNICA OBAŠTA 619, ZADAR	
Nature of the item/Vrsta pošiljke	
<input type="checkbox"/> Registered Letter Pismovila/Pismo	<input type="checkbox"/> Value Statement Vrijednosna iskaznica
<input checked="" type="checkbox"/> Postal parcel Poštovnica	<input type="checkbox"/> Amount Iznos
<input type="checkbox"/> Money order Upisnica	<input type="checkbox"/> Amount Iznos
Meets on a destination/ispunjava se na adresi	
The item mentioned above has been duly Date received Date delivered Date of 02.03.2018	
Signature Datum i potpis	

The advice must be signed by the addressee or, if the regulations of the country of destination so provide, by another authorized person.
Ova obavijest mora biti potpisana ili, ako to propisi zemlje u koje se šalje, drugom ovlaštenom osobi ili odgovarajućem nadležnom tijelu.

AR

On postal service
Prijemna služba

Stamp of the office retaining the advice
Čuvaj. Služ. poštomnog uređa
Naj. vrsta obavijesti

Return to
Vratiti

Name Ime i prezime ili naziv tvrtke	
Street and N° Ulica i br.	
Locality and country Mjesto i država	
KLASA: 350-01/18-01/02 Javna ispitava o prijeplogu UPU-MALARSKA	

To be filled in by the sender
NAPOMENA: pošiljalac

02.03.2018

Gen. is. regulir. 75/2016

Hrvatska pošta

Office of posting Prijemno podružnica 23206	Date Datum 02.03.2018
Address of the item Adresa pošiljke MENA ODGOZ GOZIKO ZLGDSIENJIL 1050 7610, ZORKO 43 SUKOSANA	
Nature of the item/Vrsta pošiljke	
<input type="checkbox"/> Registered Letter Pismovila/Pismo	<input type="checkbox"/> Value Statement Vrijednosna iskaznica
<input checked="" type="checkbox"/> Postal parcel Poštovnica	<input type="checkbox"/> Amount Iznos
<input type="checkbox"/> Money order Upisnica	<input type="checkbox"/> Amount Iznos
Meets on a destination/ispunjava se na adresi	
The item mentioned above has been duly Date received Date delivered Date of 06.03.2018	
Signature Datum i potpis	

The advice may be signed by the addressee or, if the regulations of the country of destination so provide, by another authorized person.
Ova obavijest može biti potpisana ili, ako to propisi zemlje u koje se šalje, drugom ovlaštenom osobi ili odgovarajućem nadležnom tijelu.

AR 15

On postal service
Prijemna služba

Stamp of the office retaining the advice
Čuvaj. Služ. poštomnog uređa
Naj. vrsta obavijesti

Return to
Vratiti

Name Ime i prezime ili naziv tvrtke	
Street and N° Ulica i br.	
Locality and country Mjesto i država	
KLASA: 350-01/18-01/02 Javna ispitava o prijeplogu UPU-MALARSKA	

To be filled in by the sender
NAPOMENA: pošiljalac

Gen. is. regulir. 75/2016

Hrvatska pošta

Office of posting Poštomatno uredište 23206	Date Datum 02.03.2018
Address of the item Preporučena adresa 11501 00002 ZARKA BIBO ŽIVANOVIĆ, TRGANO PUT 2	
Nature of the item/Vrsta pošiljke POSREDAVAČI, SUKOSAN	
<input type="checkbox"/> Registered letter Preporučena pisma	<input type="checkbox"/> Value statement Iznosna potvrda
<input checked="" type="checkbox"/> Postal order Preporučeni novčanici	Amount Iznos
<input type="checkbox"/> Insured letter Osigurano pismo	
AR RC 82 226 137 5 HR	
<input type="checkbox"/> Money order Novčanica	Amount Iznos
Meets on a destination/Ispunjava se na odredištu	
The item mentioned above has been duly Dovoljno ispunjava se na odredištu	
<input type="checkbox"/> delivered uručeno je	<input type="checkbox"/> paid isplaćeno je
	Days Dana 28
Signature Osobni pečat	

The advice may be signed by the addressee or, if the regulations of the country of destination so provide, by another authorized person.
Obavijest može potpisati primaoca ili, ako to propisuje odredbe države odredišta, druga osoba koja je u skladu s odredbama odredišnog zemalja.

On postal service
Poslanička služba

AR

06.03.18-15

Stamp of the office returning the advice
Pečat ureda povratnog lista
na ovaj obavijest

To be filled in by the sender
Ispunjava se od strane pošiljača

Name Ime i prezime ili naziv firme	
Street and n° Ulica i n°	
Locality and country Mjesto i država	
Return to Vratiti 11501: 350-01/18-01/02 JAVNA AGENCIJA ZA UPRAVU UPU - ZADARSKA	

Can. no. novčanika: 750016 Hrvatska pošta

Office of posting Poštomatno uredište 23206	Date Datum 02.03.2018
Address of the item Preporučena adresa OPĆINA SUKOSAN TRG TOPE BUJICA 1, BBAJK	
Nature of the item/Vrsta pošiljke	
<input type="checkbox"/> Registered letter Preporučena pisma	<input type="checkbox"/> Value statement Iznosna potvrda
<input checked="" type="checkbox"/> Postal order Preporučeni novčanici	Amount Iznos
<input type="checkbox"/> Insured letter Osigurano pismo	
AR RC 82 226 143 8 HR	
<input type="checkbox"/> Money order Novčanica	Amount Iznos
Meets on a destination/Ispunjava se na odredištu	
The item mentioned above has been duly Dovoljno ispunjava se na odredištu	
<input type="checkbox"/> delivered uručeno je	<input type="checkbox"/> paid isplaćeno je
	Days Dana 06-03-2018
Signature Osobni pečat	

The advice may be signed by the addressee or, if the regulations of the country of destination so provide, by another authorized person.
Obavijest može potpisati primaoca ili, ako to propisuje odredbe države odredišta, druga osoba koja je u skladu s odredbama odredišnog zemalja.

On postal service
Poslanička služba

AR

Stamp of the office returning the advice
Pečat ureda povratnog lista
na ovaj obavijest

To be filled in by the sender
Ispunjava se od strane pošiljača

Name Ime i prezime ili naziv firme	
Street and n° Ulica i n°	
Locality and country Mjesto i država	
Return to Vratiti 11501: 350-01/18-01/02 JAVNA AGENCIJA ZA UPRAVU UPU - ZADARSKA	

Can. no. novčanika: 750016 Hrvatska pošta

Office of posting Prijemno poduzeće 23206	Date Datum 03.03.2018
Address of the item Preznatna adresa HALOT U ROBERTA FRANGIJA HINACIĆA 5 24255	
Nature of the item/Vrsta pošiljke	
<input type="checkbox"/> Registered letter Preporučeno pismo	<input type="checkbox"/> Value shipment Vrijednosna pošiljka
<input checked="" type="checkbox"/> Postal parcel Preporučena poručna pošiljka	Amount Iznos
<input type="checkbox"/> Money order Upisnica	Amount Iznos
Meets on a destination/Ispunjava se na određitu	
The item mentioned above has been duly Ova upisnica pošiljka ZAPRIJEMNO prihvaćena NAKOM, ZAGREB	
Signature Datum i lokacija 05-03-2018	

On postal service
Poštanska služba

AR

Stamp of the office returning the advice
Čuvak koji potvrđujući vrata
sigurno dostavlja!

05.03.2018
23206

Return to
Vratiti

Name
Ime i prezime ili naziv tvrtke

Street and nr.
Ulica i br.

Locality and country
Mjesto i država

HRPA: 352-01 / R-01/02
Javna ispitava o prijedlogu
UPU - HALPESCA

Op. za vratiti: 7/2016

Office of posting Prijemno poduzeće 23206	Date Datum 03.03.2018
Address of the item Preznatna adresa MINISTARSTVO ZAŠTITE OKOLIŠA I PERIODE RADUČKA OSMARPO, ZAGREB	
Nature of the item/Vrsta pošiljke	
<input type="checkbox"/> Registered letter Preporučeno pismo	<input type="checkbox"/> Value shipment Vrijednosna pošiljka
<input checked="" type="checkbox"/> Postal parcel Preporučena poručna pošiljka	Amount Iznos
<input type="checkbox"/> Money order Upisnica	Amount Iznos
Meets on a destination/Ispunjava se na određitu	
The item mentioned above has been duly Ova upisnica pošiljka PRIJEMNO prihvaćena MINISTARSTVO ZAŠTITE OKOLIŠA 2:0	
Signature Datum i lokacija 05-03-2018	

On postal service
Poštanska služba

AR

Stamp of the office returning the advice
Čuvak koji potvrđujući vrata
sigurno dostavlja!

05.03.2018
23206

Return to
Vratiti

Name
Ime i prezime ili naziv tvrtke

Street and nr.
Ulica i br.

Locality and country
Mjesto i država

HRPA: 352-01 / R-01/02
Javna ispitava o Prijedlogu
UPU - HALPESCA

Op. za vratiti: 7/2016

Office of posting Povremeno poštansko uređje 23206	Date Datum 02.03.2018
Address of the item Preporučena poštom AT-POSREBKE TELEKOMUNIKACIJE d.d. POŠTAČIŠĆE 2, STRABE	
Nature of the item/Vrsta poštom <input type="checkbox"/> Registered letter <input checked="" type="checkbox"/> Postal parcel <input type="checkbox"/> Insured letter <input type="checkbox"/> Money order <input type="checkbox"/> Value Statement <input type="checkbox"/> Amount <input type="checkbox"/> Insured letter <input type="checkbox"/> Amount <input type="checkbox"/> Money order <input type="checkbox"/> Amount	
Meets on a destination/Ispunjava se na određitu The item mentioned above has been fully Date of receipt/ Datum prijema <input type="checkbox"/> delivered <input type="checkbox"/> not delivered <input type="checkbox"/> paid <input type="checkbox"/> not paid 2.0 03-03-2018	
Signature Datum i potpis	

The advice may be signed by the addressee or, if the regulations of the country of destination so provide, by another authorized person.
Ova obavijest može potpisati primaoca ili, ako to predviđaju odredbe zemlje odredišta, drugu ovlaštenu osobu iz zemlje ili ovlaštenu osobu iz zemlje odredišta.

AR

On postal service
Povremeno poštje

Stamp of the office relating the advice
Oznaka poštanskog uređja
for which stamped

Return to
Vratiti

Name Ime i prezime i broj kućice	
Street and N° Ulica i br.	
Locality and country Mjesto i država	

KLASA: 350-01/18-01/08
Javna agencija o prijedlogu
UPU-NAKUPNA
09-03-2018
Om. za razmjenu 752016 Hrvatska pošta

Office of posting Povremeno poštansko uređje 23206	Date Datum 02.03.2018
Address of the item Preporučena poštom HRVATSKA VODE SAGREB VIA SPAT KULOVARNA 35, SPAT	
Nature of the item/Vrsta poštom <input type="checkbox"/> Registered letter <input checked="" type="checkbox"/> Postal parcel <input type="checkbox"/> Insured letter <input type="checkbox"/> Money order <input type="checkbox"/> Value Statement <input type="checkbox"/> Amount <input type="checkbox"/> Insured letter <input type="checkbox"/> Amount <input type="checkbox"/> Money order <input type="checkbox"/> Amount	
Meets on a destination/Ispunjava se na određitu The item mentioned above has been fully Date of receipt/ Datum prijema <input type="checkbox"/> delivered <input type="checkbox"/> not delivered <input type="checkbox"/> paid <input type="checkbox"/> not paid 2.0 07-03-2018	
Signature Datum i potpis	

The advice may be signed by the addressee or, if the regulations of the country of destination so provide, by another authorized person.
Ova obavijest može potpisati primaoca ili, ako to predviđaju odredbe zemlje odredišta, drugu ovlaštenu osobu iz zemlje ili ovlaštenu osobu iz zemlje odredišta.

AR

On postal service
Povremeno poštje

Stamp of the office relating the advice
Oznaka poštanskog uređja
for which stamped

Return to
Vratiti

Name Ime i prezime i broj kućice	
Street and N° Ulica i br.	
Locality and country Mjesto i država	

KLASA: 350-01/18-01/08
Javna agencija o prijedlogu
UPU-NAKUPNA
07-03-2018
Om. za razmjenu 752016 Hrvatska pošta

**URBANISTIČKI PLAN UREĐENJA
DIJELA OBALNOG POJASA U
SUKOŠANU – "MAKARSKA"**

Općina Sukošan

SAŽETAK ZA JAVNOST

veljača 2018.

Nositelj izrade:	Općina Sukošan
Izvođač :	BLOCK-PROJEKT d.o.o., Zadar
Direktor :	Željko Predovan dipl.ing.arh.
Odgovorni voditelj :	Željko Predovan dipl.ing.arh.
Stručni tim :	Stephen Tony Brčić dipl.ing.pr.pl. Ivan Sutlović dipl.ing.el. Jure Grbić, dipl.ing.građ. Zlatko Adorić, građ.teh

0. PREDGOVOR

Općina Sukošan donijela je **Odluku o izradi Urbanističkog plana uređenja dijela obalnog pojasa u Sukošanu – "Makarska"** (*"Službeni glasnik Općine Sukošan " br.04/16)*,

Izrada Plana povjerena je poduzeću "BLOCK-PROJEKT" d.o.o. Zadar, ulica Kralja Tvrtka 3..

Plan je dovršen za javnu raspravu tijekom veljače 2018. godine. U cilju izrade što kvalitetnijeg rješenja za dio obalnog pojasa Općine Sukošan, sve zainteresirane osobe pozvane su dati svoje prijedloge i primjedbe na prijedlog Plana za vrijeme trajanja javne rasprave

Područje obuhvata *Urbanističkog plana uređenja dijela obalnog pojasa u Sukošanu* (u daljnjem tekstu **UPU** ili **Plan**) pripada naselju Sukošan.

Plan obuhvaća južni obalni pojas i akvatorij naselja Sukošan poznat kao "Mala Makarska".



Slika 1: područje obuhvata UPU-a dijela obalnog pojasa u Sukošanu

(izvor: Google Earth, siječanj 2017. godine)

Obalni pojas ovog dijela naselja je u najvećem dijelu izgrađen, i to stihijski. Područje uz obalni pojas uglavnom čini izgrađeni i neizgrađeni dio građevinskog područja naselja, napućeno pretežito samostojećim obiteljskim zgradama. Nije zanemariv ni broj zgrada ugostiteljsko-turističke namjene - restorani i manje obiteljske zgrade za smještaj i boravak gostiju. K tome treba napomenuti da se ovdje nalazi i nezanemariv broj turističkog smještaja u sklopu obiteljskih zgrada (turistički apartmani). Urbanistički i arhitektonski gledano, naselje nije razvijeno na visokoj razini, iako je pomak i na ovom području uočljiv.

Obalni pojas ovog dijela naselja je stihijski uređen. Uređene su manje pješačke i parkovne površine, morske plaže i komunalni vezovi. Osnovni cilj UPU-a jest primjena jedinstvenog koncepta uređenja ovog dijela naselja po kojem će se unaprijediti sportsko-rekreacijske, parkovne i parkirališne površine. Planirani su i manji prateći sadržaji u funkciji osnovne rekreacijske namjene, i to sportsko-rekreacijski sadržaji, sanitarni čvorovi i ugostiteljstvo.

Uređenjem područja u obuhvatu Plana pridonijet će dodatnoj afirmaciji naselja Sukošan kao ugostiteljsko-turističko središte Općine.

1 PROGRAM GRADNJE I UREĐENJA PROSTORA

Prostor u obuhvatu UPU-a planiran je prvenstveno kao zona rekreacije i pomorskog prometa. Planom je predviđena rekonstrukcija i manja "dogradnja" obale, te potpuna rekonstrukcija i dogradnja rekreacijskih, ugostiteljskih, prometnih, parkirališnih i pješačkih površina.

Kako bi se unaprijedila funkcionalnost i privlačnost ovog obalnog prostora prethodit će manja nasipavanja dijela obale. Nasipavanje je ograničeno i usmjereno prvenstveno na izjednačavanja niveleta određenih površina i na uređenje obalne infrastrukture u funkciji privezivanja plovila (gatovi za komunalni vez i sl.). Površine koje se mogu nasipavati prikazane su u kartografskom prikazu Plana (**list 4. način i uvjeti gradnje**)

U obuhvatu Plana planirani su sadržaji koji slijede:

A. POMORSKE GRAĐEVINE:

- (a) uređenje i dogradnja postojećih gatova (*mula*) za privez plovila lokalnog stanovništva (*komunalni vez*). Komunalni vezovi planirani su na dvije lokacije.

S obzirom da je ovo područje izloženo jakim sjevernim (*tramontana*), sjeveroistočnim (*bura*) i istočnim (*levanat*) vjetrovima, manji lukobrani će se graditi kako bi se omogućilo sigurno pristajanje i vezivanje plovila.

- (b) postojeće sidrište zadržava se do uređenje luke nautičkog turizma.

B. UREĐENJE SPORTSKO-REKREACIJSKIH SADRŽAJA

- (a) uređenje i dohranjivanje morskih plaža za kupališnu rekreaciju. U sklopu uređenja morskih plaža planirana je ugradnja opreme za potrebe i sigurnost kupaca (tuševi, tornjevi za nadzor, svlačionice i sl.). Položaj tuševa utvrđen je kartografskim prikazima Plana a ostali sadržaji utvrdit će se temeljem akata za građenje. Prikazani položaj tuševa je okvirni. Temeljem akata za građenje konačan položaj tuševa može se razlikovati od onih prikazanih u kartografskom prikazu Plana radi bolje iskoristivosti prostora i infrastrukture.

- (b) zamjena, uređenje i dogradnja postojećih sportsko-rekreacijskih sadržaja. Postojeće boćalište u sjevernom dijelu obuhvata Plana izmiješta se i povećava. Uz boćalište planirana je manja pomoćna građevina za smještaj sanitarnih sadržaja i za spremanje opreme za potrebe boćanja.

Postojeće igralište kod križanja s državnom cestom DC-8 je uređeno i zadržava se. Kod igrališta planirana je manja pomoćna građevina za smještaj sanitarnih sadržaja i za spremanje opreme za potrebe sporta i rekreacije. Uz pomoćnu zgradu zadržava se postojeća prateća građevina za pružanje ugostiteljskih usluga.

- (c) uređenje parkovno uređenih i zaštitnih zelenih površina i pješačkih staza. Unutar ove zone može se planirati uređenje pješačkih staza, podzida, rasvjeta i sl.

C. UREĐENJE CESTOVNOG PROMETA I OSTALE INFRASTRUKTURNE MREŽE

- (a) uređenje prometne mreže: priključenje predmetnog područja na okolnu cestovnu mrežu, uređenje interne prometne mreže i uređenje javnih parkirališnih površina.

Postojeću nerazvrstanu obalnu i obodnu prometnicu potrebno je rekonstruirati i povećati profil radi omogućavanja sigurnijeg prometovanja vozila i pješaka. Raspored nogostupa ovisi o postojećoj izgrađenosti. Gdje god je to moguće planiran je obostrani nogostup. Gdje nije moguće provući obostrani nogostup predviđen je nogostup s najmanje jedne strane prometnice, s time da je s obalne strane predviđena obalna šetnica.

Planom je predviđena manja rekonstrukcija priključaka na državnu cestu DC 8 radi osiguranja kvalitetnog i sigurnog priključenja na širi prometni sustav.

- (b) dogradnja i rekonstrukcija dijela ostale infrastrukturne mreže: voda, odvodnja, energetska opskrba i sl.

Vlasnička struktura na području obuhvata je povoljna iz razloga što je većina zemljišnih čestica u javnom vlasništvu.

U cilju provedbe Plana, područje u obuhvatu može se realizirati u fazama.

1.1. OSNOVNA NAMJENA PROSTORA

Osnovna namjena površina dana je u kartografskom prikazu Plana (**list 1. korištenje i namjena površina**). Unutar granice obuhvata UPU-a planirana je **osnovna namjena površina** kako slijedi:

- **morska luka otvorena za javni promet** – luka lokalnog značaja: *komunalni vez (Kv)* (izdvojeni lučki bazen)
- **morska luka posebne namjene: sidrište (5)**
- **sportsko-rekreacijska namjena: sportsko-rekreacijska namjena (R1);**
- **morska plaža: uređena morska plaža (R3)** podijeljena na kopnenu i morsku površinu.

Prateći sadržaji u funkciji osnovne namjene:

- **javna zelena površina – javni park (Z1).**
- **infrastrukturne površine i građevine – prometna površina (), parkirališna površina (P), trafostanica (TS)**
- **poslovna namjena – uslužna (K1)**

U obuhvatu ovog Plana planirana je rekonstrukcija i uređenje obalnog pojasa s pratećim građevinama. Osnovna namjena površina u obuhvatu Plana jest **sportsko-rekreacijska namjena: uređena morska plaža (R3)** i pomorski promet (**morska luka otvorena za javni promet - komunalni vez (Kv)** i **morska luka posebne namjene: sidrište (5)**). Planirana namjena obalnog pojasa prikazana je u kartografskom prikazu Plana (**list 1. korištenje i namjena površina**) i obuhvaća slijedeće:

- (a) **morska luka otvorena za javni promet (izdvojeni lučki bazen): komunalni vez (Kv)** sastoji se od kopnenog i morskog dijela. Planirana je rekonstrukcija dva manja komunalna veza s 10 do 20 vezova. Planirani komunalni vezovi imaju za cilj zamijeniti postojeće vezove koji su riješeni stihijskom izgradnjom "mulića". Komunalni vezovi će služiti za privez plovila lokalnog stanovništva. Komunalni vezovi čine sastavni dio luke otvorene za javni promet u Sukošanu.
- (b) **morska luka posebne namjene - sidrište (5):** u obuhvatu Plana postoji utvrđeno koncesijsko dobro za sidrište. Izgradnjom luke nautičkog turizma sidrišta se moraju ugasiti (tj. nije moguće izdavanje novih koncesija nakon izgradnje luke nautičkog turizma).
- (c) **sportsko-rekreacijsku namjenu – sport i rekreacija (R1)** čine slijedeći sadržaji:
- *boćalište* u sjevernom dijelu obuhvata djelomično se izmiješta. Uz boćalište planirana je prizemna pomoćna zgrada do 4 m visine i najviše 12 m² ukupne (bruto) građevne površine. Zgrada će služiti za pohranu boćarske opreme i za sanitarije (zahod i sl.).
 - oko 500 m južnije nalazi se višenamjensko igralište (odbojka na pijesku, košarka i drugo). Igralište je uređeno te se zadržava u zatečenom stanju. Kod ovog igrališta planirana je pomoćna prizemna zgrada do 4 m visine i najviše 12 m² ukupne (bruto) građevne površine. Zgrada će služiti za pohranu sportsko-rekreacijske opreme i za sanitarije (zahod, tuš i sl.). U blizini ove zgrade nalazi se postojeća ugostiteljska

zgrada u funkciji sportsko-rekreacijske namjene i kupališne rekreacije. Uz ovu zgradu može se planirati natkrivena terasa za posluživanje pića i prethodno pripremljenih jela. Unutar ove zone može se planirati i postava montažno demontažne građevine iz koje će se pružati usluge korisnicima sportsko-rekreacijske namjene.

- (d) **morska plaža: uređena morska plaža (R3)** dijeljena je na kopnenu (kopno) i morsku površinu (akvatorij). Unutar ove zone planirano je uređenje morskih plaža za kupališnu rekreaciju, dužobalna šetnica i pješačke površine.

Morske plaže mogu se dohranjivati žalom li pijeskom. Pješačke površine moraju se popločati materijalom prikladnim za ovo podneblje - kamen, kocke, opeke i slično. Nije isključeno korištenje asfaltbetona u kombinaciji s drugim materijalima.

U sklopu rekreacijskog područja mora planirano je korištenje mora za sportsko-rekreacijske aktivnosti vezane uz kupališnu rekreaciju. Kako bi se izbjegli sukobi u korištenju morskog prostora s drugim namjenama, mogu se postaviti oznake, ograde, plutače, usidreni splavi i slične građevine i oprema na površini mora i u podmorju.

Na morskoj površini u zoni uređene morske plaže može se postaviti oprema za zabavu i rekreaciju (tobogani, splavi, privez za rekreacijska plovila/*pedaline* i drugo). Nije moguće planirati izgradnju zgrada na ili ispod morske površine.

- (e) **javne zelene površine - javni park (Z1)** treba krajobrazno urediti s parkovnim nasadima ili prirodnim zelenilom. Mogu se koristiti biljne vrste zastupljene na širem području Općine Sukošan. Parkovno uređene površine mogu se urediti i u drugim zonama u obuhvatu ovog Plana (na parkirališnim površinama, uz pješačke i prometne površine i drugo).

- (f) **infrastrukturne površine – prometne () i parkirališne površine (P)**. Rekonstrukcijom i uređenjem prometnih površina (a što se posebno odnosi na križanja s *Državnom cestom DC-8*), omogućit će sigurno prometovanje vozila u smjeru *obala – D8* i obrnuto. Planom predviđeno prometno rješenje u obuhvatu Plana ima za cilj u što većoj mogućoj mjeri odvojiti pješački promet od motornih vozila radi postizanja sigurnosti pješaka.

Predviđene parkirališne površine i mjesta osigurati će smještaj prometnih vozila korisnika obalnog pojasa. Planirano je oko **110** parkirališnih mjesta u obuhvatu Plana.

Područje u obuhvatu Plana bit će opremljeno s ostalom komunalnom infrastrukturom (voda, odvodnja, energetika, TK i rasvjeta).

- (g) **poslovna namjena – uslužna (K1)**. Uz sjeverni rub zone sportsko-rekreacijske namjene (**R1**) nalazi se postojeća **gospodarska zgrada ugostiteljske namjene**. Ovim Planom ista se zadržava uz mogućnost uređenja natkrivene terase za posluživanje pića i jela.

Namjena površina prikazana je kartografskim prikazom Plana, **list 1. korištenje i namjena površina**. Tablica koja slijedi prikazuje planirane zone i njihov zahvat unutar područja obuhvata ovog Plana:

Osnovna namjena površina		postojec a površina	planiran a površina	ukupna površina	% u obuhvat u Plana
		(m ²)	(m ²)	(m ²)	(%)
Morska luka otvorena za javni promet	(Kv) komunalni vez (kopneni dio)	2130	1940	4070	1,0
	(Kv) komunalni vez (akvatorij)	11800	0	11800	3,0

Osnovna namjena površina		postojec a površina	planiran a površina	ukupna površina	% u obuhvat u Plana
		(m ²)	(m ²)	(m ²)	(%)
Morska luka posebne namjene	(5) <i>sidrište</i>	3610	0	3610	0,9
Sportsko- rekreacijska namjena	(R1) <i>sport i rekreacija</i>	4500	0	4500	1,1
Morska plaža	(R3) <i>uređena morska plaža (kopno)</i>	27000	0	27000	6,8
	(R3) <i>uređena morska plaža (akvatorij)</i>	157750	0	157750	39,6
Prateći sadržaji u funkciji osnovne namjene zone					
Gospodarska namjena	(K1) <i>uslužna</i>	308	0	308	0,1
Javna zelena površina	(Z1) <i>javni park</i>	900	0	900	0,2
Infrastrukturne površine	() <i>prometne površine (cestovni promet i pješačke površine), (P) parkirališne površine</i>	23170	4480	27650	6,9
ostale morske površine	—	161162	0	161162	40,4
Površina u obuhvata Plana		392330	6420	398750	100,0

Sve novo planirane zgrade mogu se graditi kao prizemne građevine visine do 4 m. Postojeće zgrade u obuhvatu Plana zadržavaju se u zatečenim visinama. Uz parkovne nasade i prirodno zelenilo treba uspostaviti i površine s visokim zelenilom koje će služiti za zaštitu od erozije. Površine visokog zelenila će smanjiti vizualni utjecaj planiranih zgrada na okolne vizure.

Planirani pomorski sadržaji u lučkom prostoru mogu se planirati prema tablici koja slijedi:

Vrsta	lokacija ⁽¹⁾	najviši broj vezova u moru ⁽²⁾
luka otvorena za javni promet – komunalni vez (Kv)	Kv1	10
	Kv2	20
luka posebne namjene – <i>sidrište</i> (5)	Sd1	3608 m ²

(1). Oznaka lokacije prikazana u kartografskom prikazu Plana list 3a. *uvjeti korištenja, uređenja i zaštite površina*

(2) Za sidrište utvrđena je površina koncesijskog dobra a ne broj vezova.

Negradive površine u obuhvatu Plana treba urediti parkovnim nasadima i prirodnim zelenilom. Osim što će parkovni nasadi uljepšati ovu zonu, zelene površine imaju važnu ulogu i u zaštiti okoliša, i to: zaštita od erozije, upijanje oborinskih voda, zaštita od vjetra, zaštita vizura s javnih površina i drugo. Unutar ovih površina može se postavljati oprema za dječju igru i polagati linijska infrastruktura.

UPU utvrđuje uvjete za urbanu preobrazbu već "uređene" obale u ovom dijelu naselja Sukošan. Planom nisu predviđeni zahvati u užem obalnom pojasu mora u smislu preoblikovanja prirodne obale ili opsežnog betoniranja iste. Betoniranje obale i podmorja ograničit će se na: (a) područja privezišta radi oblikovanja gatova i manipulativnih površina u funkciji privezivanja i vađenje plovila i (b) na potezima gdje je obale degradirana. U ostalim dijelovima obale betoniranje se može primijeniti prvenstveno kao konstruktivni, a ne kao oblikovni element. Na negradivim površinama mogu se planirati pješačke staze, ugraditi kabine za presvlačenje i sanitarni čvorovi (zahodi i tuševi). Tuševi se mogu ugraditi kao samostojeće instalacije. Ostali sadržaj koji se mogu planirati u ovoj zoni su dijelovi infrastrukturne mreže i mogu se postaviti drvene plohe za sunčanje.

Planirane parkirališne površine koje će se uređivati na površini zemlje treba podijeliti na manje povezane površine radi izbjegavanja velikih betonskih, odnosno ogoljenih površina. Parkovni nasadi i prirodno zelenilo trebaju doći do izražaja.

Detaljni prikaz svih stavki obuhvaćene ovim Planom mogu se vidjeti u tekstualnom i kartografskom prikazu Plana izloženi za vrijeme trajanja javne rasprave.

Željko Predovan dipl.ing.arh.
Odgovorni voditelj

**OBRADA PRIMJEDBI ZAPRIMLJENE TIJEKOM JAVNOG UVIDA U PRIJEDLOG
URBANISTIČKOG PLANA UREĐENJA DIJELA OBALNOG POJASA U SUKOŠANU –
"MAKARSKA"**

Javna rasprava o prijedlogu urbanističkog plana uređenja dijela obalnog pojasa u Sukošanu – "Makarska" trajala je od 12. ožujka do 12. travnja 2018. godine. Tijekom javne rasprave u knjizi primjedbi upisana je jedna primjedba na prijedlog Plana, a putem službenog podneska na Općinu Sukošan zaprimljena je jedna (1) primjedba na prijedlog Plana. Općinski načelnik je također imao jednu primjedbu na Plan. Zaprimljena su i dva podneska tijela s javnim ovlastima.

Primjedbe su razmotrene i slijedi opis pojedine primjedbe ili prijedloga, te zaključak o prihvatanju ili odbijanju s odgovarajućim obrazloženjem.

Primjedbe upisane u knjizi primjedbi

1. Marijana PAVIĆ i troje ostalih, Sukošan

Primjedba: protivi se planiranoj izgradnji reciklažnog dvorišta na predloženom položaju iz razloga što je ista nekompatibilna s planiranom salom za vjenčanja. Predlaže da se zona za reciklažno dvorište izmjesti u sjeveroistočni dio zone.

Odgovor: Primjedba se prihvaća

Zaprimljene predstavke

1. MBA nekretnine d.o.o., Zagreb

Primjedba: traži ukidanje planirane prometnice s okretištem na kč 9263/1 i 9263/2 ko Sukošan. Na predmetnim nekretninama izdana je građevinska dozvola i započeta je gradnja.

Odgovor: Primjedba se prihvaća

2. Ante MARTINAC, Sukošan

Primjedba: traži ucrtavanje zaštitnih zidova od ušća potoka pa u dubini mora radi zaštite od štetnog djelovanja potoka uslijed olujnog nevremena.

Odgovor: Primjedba se prihvaća

Primjedba se prihvaća uz uvjet pribavljanja pozitivnog mišljenja Hrvatskih voda i Upravnog odjela za pomorsko dobro, more i promet Zadarske županije

Predstavke zaprimljene od tijela i pravnih osoba kojima je upućena posebna obavijest

1. REPUBLIKA HRVATSKA, MINISTARSTVO ZAŠTITE OKOLIŠA I ENERGETIKE, 10000 Zagreb

Primjedba: izjavljuje da nije potrebno ishoditi prethodno mišljenje od Ministarstva zaštite okoliša i energetike.

2. HAKOM, 10110 Zagreb

Primjedba: traži dopunu UPU-a u vezi nepokretne komunikacijske mreže.

Odgovor: Primjedba se prihvaća


Željko Predovan dipl.ing.arh. ZADAR
BLOCK-PROJEKT d.o.o.
Odgovorni voditelj
ZADAR
BLOCK-PROJEKT d.o.o.
za arhitekturu i prostorno planiranje

*A place
& for two*

**PRIMJEDBE I PRIJEDLOZI NA PRIJEDLOG IZRADE
URBANISTIČKOG PLANA UREĐENJA DIJELA
OBALNOG POJASA U SUKOŠANU**

- "MAKARSKA"-

26.3.2019.

MARUANA PAVIĆ, ANKICA VASIĆ-KLARIĆ, DARIO KLINAC,
PREDRAG FRANIĆ

Smatraimo da se prije izlaska uređaja obalnog pojasa treba riješiti problem oborinske vode i voda iz sljuga potokom jer je ovo područje i lud male liše ugroženo poplavanom. Mislimo da se treba donijeti ^{neke} strogo rješenje koji će uzeti u obzir ne samo šetnicu nego i ^{neke} područje.

MARUANA PAVIĆ

Dr. F. Tuđmanov 289

23 206 JUKOVIĆAN

MBA nekretnine d.o.o.
Hektorovićeva ulica 2
ZAGREB

OPĆINA SUKOŠAN
SUKOŠAN

Datum: 27-03-2018	
Općina:	100
Mjesna zajednica:	100

PRIMA:
Općina Sukošan
Hrvatskih branitelja 14
23206 Sukošan

PRIGOVOR

na prijedlog UPU dijela obalnog pojasa u Sukošanu - Makarska

Uvidom u prijedlog UPU dijela obalnog pojasa u Sukošanu – Makarska uvidjeli smo da je na grafičkom dijelu PP list 2_1 promet 02 2018 ucrtano prometno okretište na dijelu katastarske čestice 9263/2 i 9263/1 k.o. Sukošan u Sukošanu. Na predmetnim česticama je projektirana višestambena zgrada sa šest stambenih jedinica, za koju je 30. rujna 2013. godine izdana potvrda glavnog projekta, te je izgradnja započela i uredno je prijavljena. Predmetni prijedlog UPU se preklapa sa postojećom izgradnjom koja je započela i trenutno traje. Molimo Vas za uređenje obalnog pojasa i uklanjanje prometnog okretišta iz prijedloga uređenja prometa.

Za uvid u detaljne projekte zgrade i plan izgradnje pozivamo Vas da kontaktirate predstavnika investitora na 099/333-9999 (Stjepan).

U Sukošanu, 27.3.2018.

direktorica
Mirjana Pomper

Mirjana Pomper
MBA Nekretnine d.o.o.
Hektorovićeva ulica 2
Zagreb

Ante Martinac
Ždralovac 20
23206 Sukošan

OPĆINA SUKOŠAN

Predmet: UPU dijela obalnog pojasa Makarska
- dopuna, predlaže se

Poštovani,

Uvidom u prijedlog navedenog plana, predlažem prema priloženoj skici da se u uvali Vodotić proširi plažni dio i razmotri mogućnost izgradnje malog kamenog ili betonskog zida na izljevu korita, kako bi se sačuvao plažni dio.

S poštovanjem,

U Sukošanu, 11. travnja 2018.

Ante Martinac







primljeno 10.4.2018

HAKOM

KLASA: 350-05/17-01/83
URBROJ: 376-10-18-4
Zagreb, 4. travnja 2018.

Block Projekt d.o.o. Zadar
Kralja Tvrtka 3
23000 Zadar

Predmet: Urbanistički plan uređenja dijela obalnog pojasa u Sukošanu - Makarska - mišljenje u tijeku javne rasprave

Vaš dopis KLASA: 350-01/18-01/02, URBROJ: 2198/03-1/1-18-2 od 2. ožujka 2018.

Poštovani,

vašim dopisom od Hrvatske regulatorne agencije za mrežne djelatnosti (dalje: HAKOM) zatražili ste da vam na osnovu članka 101. Zakona o prostornom uređenju (NN br. 153/13) i članka 25. stavak 2. i 3. Zakona o elektroničkim komunikacijama (NN br. 73/08, 90/11, 133/12, 80/13, 71/14 i 72/17) izda mišljenje na prijedlog Urbanističkog plana uređenja dijela obalnog pojasa u Sukošanu – Makarska, za javnu raspravu.

Pregledom Plana objavljenog na internetskim stranicama, utvrdili smo da ste u poglavlju 3.5.3. (Telekomunikacijska mreža) obrađeni zahtjevi i smjernice samo za mrežu pokretnih komunikacija, dok dio naših zahtjeva i smjernica koji se odnosi na nepokretnu mrežu uopće nije spomenut. Stoga vas molimo da ispravite Plan u dijelu nepokretne mreže, a sve prema dostavljenim zahtjevima – smjericama dopisom od 13. ožujka 2017. (KLASA 350-05/17-01/83 URBROJ: 376-10-18-4).

Obzirom na navedeno, HAKOM ne može izdati pozitivno mišljenje na predmetni prostorni plan.

S poštovanjem,

HRVATSKA REGULATORNA AGENCIJA
ZA MREŽNE DJELATNOSTI
Roberta Frangeša Mihanovića 9
4 ZAGREB

RAVNATELJ

P. mr. sc. Mario Weber

Dostaviti:

1. Naslovu preporučeno

**preslike pribavljenih mišljenja i prethodnih suglasnosti na Plan
prema članku 101. Zakona**



REPUBLIKA HRVATSKA
MINISTARSTVO ZAŠTITE OKOLIŠA
I ENERGETIKE

10000 Zagreb, Radnička cesta 80
tel: +385 1 3717 111, faks: +385 1 4866 100

KLASA: 612-07/16-57/181

URBROJ: 517-07-2-2-18-4

Zagreb, 12. travnja 2018.

ZADARSKA ŽUPANIJA
OPĆINA SUKOŠAN
Općinski načelnik
Hrvatskih branitelja 14
23206 Sukošan

**PREDMET: UPU dijela obalnog pojasa u Sukošanu - „MAKARSKA“, Općina Sukošan
prijedlog plana za javnu raspravu
- očitovanje, daje se**

Veza vaša KLASA: 350-01/18-01/02, URBROJ: 2198/03-1/1-18-6 od 2.3.2018.

Nastavno na vaš poziv pod gore navedenom klasom na javnu raspravu o Prijedlogu Urbanističkog plana uređenja dijela obalnog pojasa u Sukošanu - „MAKARSKA“ na području Općine Sukošan u Zadarskoj županiji sukladno članku 94. Zakona o prostornom uređenju (Narodne novine, broj 153/2013 i 65/2017), a u vezi članka 101. istog Zakona, Ministarstvo zaštite okoliša i energetike, Uprava za zaštitu prirode se očituje na sljedeći način.

Nakon uvida u Prijedlog Urbanističkog plana uređenja dijela obalnog pojasa u Sukošanu - „MAKARSKA“ kojeg je u veljači 2018. godine izradio stručni izrađivač BLOCK-PROJEKT d.o.o. za arhitekturu i prostorno planiranje, Kralja Tvrtka 3 iz Zadra, budući da na području obuhvata predmetnog Plana nema područja zaštićenih temeljem Zakona o zaštiti prirode (Narodne novine, broj 80/2013 i 15/2018) te da se ne očekuje da će provedba predmetnog Plana imati značajan negativan utjecaj na ciljeve očuvanja i cjelovitost područja ekološke mreže, sukladno članku 22. stavak 2. Zakona o zaštiti prirode (Narodne novine, broj 80/2013), vezano uz članak 109. Zakona o izmjenama i dopunama Zakona o zaštiti prirode (Narodne novine, broj 15/2018), za donošenje predmetnog Plana nije potrebno ishoditi prethodno mišljenje ovog Ministarstva.



Dostaviti: 1. Naslovu
2. U spis predmeta, ovdje

KLASA: 350-05/17-01/83
URBROJ: 376-10-18-5
Zagreb, 27. travnja 2018.

Block Projekt d.o.o. Zadar
Kralja Tvrtka 3
23000 Zadar

Predmet: UPU DIJELA OBALNOG POJASA U SUKOŠANU - MAKARSKA
(područje obuhvat)
- mišljenje u tijeku javne rasprave

Veza: Vaš dopis KLASA: 350-01/18-01/02, URBROJ: 2198/03-1/1-18-2 od 2. ožujka 2018.

Poštovani,

Hrvatska regulatorna agencija za mrežne djelatnosti (dalje: HAKOM) zaprimila je vaš dopis kojim tražite da na osnovu članka 101. Zakona o prostornom uređenju (NN br. 153/13) i članka 25. stavka 2. i 3. Zakona o elektroničkim komunikacijama (NN br. 73/08, 90/11, 133/12, 80/13, 71/14 i 72/17) izda mišljenje na prijedlog UPU DIJELA OBALNOG POJASA U SUKOŠANU - MAKARSKA za javnu raspravu.

Uvidom u dostavljeni prijedlog UPU DIJELA OBALNOG POJASA U SUKOŠANU - MAKARSKA za javnu raspravu **potvrđujemo** da na prijedlog nemamo primjedbi.

S poštovanjem,

RAVNATELJ

HRVATSKA REGULATORNA AGENCIJA
ZA MREŽNE DJELATNOSTI
Roberta Frangeša Mišanovića 9
3 Z A G R E B

Mr. sc. Mario Weber

Dostaviti:

1. Naslovu preporučeno