






0. GRANICE:

0.1. Teritorijalne granice

-  Administrativna granica općine
-  Administrativna granica naselja


0.2. Ostale granice

-  Prostor ograničenja (zaštitni obalni pojas):
-  - prostor ograničenja - 1000 m (kopno)
-  - prostor ograničenja - 300 m (more)

1. UVJET KORIŠTENJA

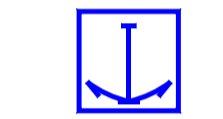
1.1. Područja posebnih ograničenja u korištenju

Vode i more

-  Vodozaštitno područje: zona zaštite izvorišta

-  Vodotok

-  More II. kategorije

-  Morska luka otvorena za javni promet: - luka lokalnog značaja (nerazvrstana)


Ekološka mreža

-  "Ravni kotari HR1000024"

-  "Ravni kotari HR2001361"

-  Spilje

1.2. Područja posebnih ograničenja u korištenju

-  Stjenovita morska obala-donje stijene mediolitoralne

-  Stjenovita morska obala-gornje stijene mediolitoralne

-  Submediteranski i epimediteranski suhi travnjaci

-  Mozaici kultiviranih površina

-  Nasadi četinjača

-  Vinograd

-  Bušici, suhi travnjaci

-  Voćnjaci

-  Javne neproizvodne kultivirane zelene površine

-  Vodotok

-  Poplavno područje

2. OSTALO:

-  Građevinska područja


-  Potencijalna građevinska područja

OPĆINA SUKOŠAN PROSTORNI PLAN UREĐENJA OPĆINE

IZMJENE I DOPUNE

UVJETI KORIŠTENJA I ZAŠTITE PROSTORA

mjerilo 1:25000

Županija:	ZADARSKA
Općina:	SUKOŠAN
Naziv prostornog plana:	IZMJENE I DOPUNE PROSTORNOG PLANA UREĐENJA OPĆINE SUKOŠAN
Naziv kartografskog prikaza:	UVJETI KORIŠTENJA I ZAŠTITE PROSTORA
Broj kartografskog prikaza:	Mjerilo kartografskog prikaza:
3b-zaštita prirode	1:25 000
Odluka o izradi prostornog plana (službeno glasilo):	Odluka predstavničkog tijela o donošenju plana (službeno glasilo):
"Službeni glasnik Općine Sukošan" br. 05/20	"Službeni glasnik Općine Sukošan" br.01/21
Javna rasprava (datum objave):	Javni uvid održan:
"Zadarski list", 30. srpnja 2020.	od: 10. kolovoza do 19. kolovoza 2020.
Pečat tijela odgovornog za provođenje javne rasprave:	Odgovorna osoba za provođenje javne rasprave:
	Zdenka Banović dipl.iur.
Suglasnost za Plan prema čl. 108. Zakona o prostornom uređenju (N.N 153/13, 65/17, 114/18, 39/19, 98/19): Ministarstvo prostornog uređenja, graditeljstva i državne imovine (Klasa: 350-02/20-11/32 Ur.Broj: 531-06-1-2-21-4 Zagreb, 4. siječanj 2020. godine	
Pravna osoba/tijelo koje je izradilo plan:	
Pečat pravne osobe/tijela koje je izradio plan:	Odgovorna osoba:
	Željko Predovan, dipl.ing.arh.
Odgovorni voditelj:	Željko Predovan, dipl.ing.arh.
Stručni tim u izradi plana:	
1. Željko Predovan, dipl. ing. arh. 2. Stephen Tony Brčić, dipl. ing. upp. 3. Ivan Sutlović, dipl. ing. el. 4. Jure Grbić, dipl. ing. grad.	
Pečat predstavničkog tijela:	Predsjednik predstavničkog tijela:
	Tomislav Dražić, dipl. ing.
Istovjetnost ovog prostornog plana s izvornikom ovjera:	Pečat nadležnog tijela:
	(ime, prezime i potpis)

KRALJA TVRTKA 3, 23000 ZADAR
BLOCK-PROJEKT d.o.o.
za arhitekturu i prostorno planiranje

Kralja Tvrtka 3, 23000 Zadar
tel: 023 492 080
fax: 023 492 088
e-mail: info@block-projekt.hr