

Temeljem članka 102 Zakona o prostornom uređenju ( Narodne novine broj 153/13, 65/17, 114/18, 39/19,98/19 ) a nakon provedene javne rasprave, Općinski načelnik Općine Sukošan uz stručnu pomoć izrađivača plana , izradio je:

**IZVJEŠĆE**  
**o javnoj raspravi o prijedlogu**  
**izmjena i dopuna Prostornog plana uređenja Općine Sukošan**

Javna rasprava o prijedlogu izmjena i dopuna Prostornog plana uređenja Općine Sukošan trajala je od 3. srpnja do 3.kolovoza 2023. godine.

Javno izlaganje o prijedlogu plana održano je 10. srpnja 2023. godine godine s početkom u 11,00 sati , u prostorijama Doma mladeži u Sukošanu.

**POPIS SUDIONIKA U JAVNOJ RASPRAVI KOJI SU POZVANI POSEBNOM OBAVIJESTI :**

- Ministarstvo poljoprivrede, Uprava šumarstva, lovstva i drvne industrije, Zagreb
- Ministarstvo poljoprivrede, Uprava poljoprivrede i prehrambene industrije, Zagreb
- Ministarstvo državne imovine, Zagreb
- Ministarstvo unutarnjih poslova Republike Hrvatske, PU Zadarska, Odjel zaštite od požara i civilne zaštite, Zadar
- DUZS, Područni ured za zaštitu i spašavanje Zadar
- Ministarstvo kulture; Konzervatorski odjel u Zadru
- Javno poduzeće za upravljanje odvodnjom
- Hrvatske vode, VGO Split
- Vodovod d.o.o., Zadar
- Zadarska županija, upravni odjel za pomorsko dobro, more i promet, Zadar
- Hrvatske ceste d.o.o., Zadar
- Županijska uprava za ceste Zadarske županije, Zadar
- Općine Bibinje, Sv.Filip i Jakov,Zemunik i Galovac
- Mjesni odbori Sukošan, Debeljak, Gorica i Glavica

Tijekom javne rasprave u knjigu primjedbi upisano je ukupno osam (8) primjedbi, a putem službenog podneska Općini Sukošan zaprimljeno je ukupno šesnaest (16) primjedbi. Od tijela s javnim ovlastima zaprimljeno je ukupno četiri (4) primjedbe i mišljenja o usklađenosti Plana s ranije dostavljenim zahtjevima

Primjedbe su razmotrene i slijedi opis pojedine primjedbe ili prijedloga, te zaključak o prihvaćanju ili odbijanju s odgovarajućim obrazloženjem.

**Primjedbe upisane u knjizi primjedbi**

**1. Bez adrese ili drugih kontaktnih podataka**

- **Primjedba:** izjavljuje da je da je plan kvalitetno izrađen.

**Odgovor:** *Primjedba se prihvaća*

**2. Marija PISKAČ,**

**Primjedba:** traži da se oblik gradivog dijela kč 5732/1 ko Sukošan preoblikuje u pravokut. Tvrdi da je oblik građevinskog dijela kč neprikladan za građenje, pa traži da se granica između građevinskog područja naselja i negradivog dijela kč preoblikuje kako bi kč zadobila pravokutni oblik.

**Odgovor:** Primjedba se prihvaća

**3. Milorad DERANJA,** [REDACTED]

**Primjedba** se odnosi na kč 1346 ko Gorica. Protivi se planiranoj prometnici koja presijeca kč 1346 po pola. Iznosi niz razloga kako bi potkrijepio svoju tvrdnju.

**Odgovor:** Primjedba se prihvaća

**4. Ana GRGIĆ,** [REDACTED]

**Primjedba** se odnosi na kč 7980/1 ko Sukošan: Traži da se kč 7980/1 izuzme iz obuhvata obvezne izrade UPU-a. Predlaže da se planirana cesta produži po međi kč 8005 i 7980/1 ko Sukošan.

**Odgovor:** Primjedba se ne prihvaća.

Primjedba se ne prihvaća jer nije bilo moguće odrediti uvjete detaljnošću urbanističkog plana uređenja, a prema članku 79. Zakona o prostornom uređenju.

**5. Helijana VUKOŠA, rođ. Nadinić,** [REDACTED]

**Primjedba** se odnosi na kč 6265 ko Sukošan. Tvrdi da im a problem s pristupnim putem. Traži da joj se riješi pristup na kč.

**Odgovor:** Primjedba se ne prihvaća

Primjedba nije predmet izmjene i dopune Plana, već područje imovinsko pravnih odnosa.

**6. Ivan GAŠPAROVIĆ (Bez adrese ili drugih kontaktnih podataka)**

**Primjedba** se odnosi na kč 8005 ko Sukošan: Traži da se kč 8005 izuzme iz obuhvata obvezne izrade UPU-a. Predlaže da se planirana cesta produži po međi kč 8005 i 7980/1 ko Sukošan.

**Odgovor:** Primjedba se ne prihvaća.

Primjedba se ne prihvaća jer nije bilo moguće odrediti uvjete detaljnošću urbanističkog plana uređenja, a prema članku 79. Zakona o prostornom uređenju.

**7. Miroslav KERAN,** [REDACTED]

**Primjedba** se odnosi na kč 9033/1 i 9033/2 ko Sukošan i protivi se planiranoj prometnici zbog koje se njemu umanjuje kvadrature zemljišta.

**Odgovor:** Primjedba se djelomično prihvaća

Primjedba na planiranu prometnicu djelomično prihvaćena, što je rezultiralo manjim izmjenama širine profila i položaja planiranih prometnica. Planirana prometnica neće utjecati na širinu k.č. 9033/1, već će u manjem dijelu utjecati na ukupnu površinu građevne čestice, i to duž u zapadnom kutu kč 9033/1. Ukupna neto površina građevne čestice veća je od najmanje potrebne površine za izgradnju zgrade.

**8. Božo VEZILJ, (bez adrese ili drugih kontaktnih podataka)**

**Primjedba** se odnosi na kč 8001/1 ko Sukošan: Traži da se kč 8001/1 izuzme iz obuhvata obvezne izrade UPU-a. Predlaže da se planirana cesta produži po međi kč 8005 i 7980/1 ko Sukošan.

**Odgovor:** Primjedba se ne prihvaća.

Primjedba se ne prihvaća jer nije bilo moguće odrediti uvjete detaljnošću urbanističkog plana uređenja, a prema članku 79. Zakona o prostornom uređenju.

**Primjedbe zaprimljene službenim podneskom**

**1. Davor BRCANIJA,**

**Primjedba** se odnosi na kč 5581 i 5583 ko Sukošan. Traži da se iste uvrste u građevinsko područje naselja.

**Odgovor:** Primjedba se ne prihvaća

Primjedba se ne prihvaća. Naime, kč 5581 već se nalazi unutar građevinskog područja naselja i na njoj je već moguće pribaviti akt za građenje ukoliko se mogu zadovoljiti uvjeti za građenje. Kč 5583 ne nalazi se unutar građevinskog područja naselja i u ovom trenutku nije moguće proširiti građevinsko područje naselja kako bi se ista obuhvatila unutar građevinskog područja naselja. Naime, *Zakon o prostornom uređenju* (NN 153/13, 65/17, 114/18, 39/19, 98/19 i 67/23) dozvoljava širenje građevinskog područja naselja koje se nalazi više od 1000 m od obalne crte uz uvjet da je izgrađeno više od 50% građevinskog područja naselja. Nažalost, naselje Debeljak ne zadovoljava ovaj uvjet.

**2. Marija PISKAČ,**

**Primjedba:** traži da se oblik gradivog dijela kč 5732/1 ko Sukošan preoblikuje u pravokut. Tvrdi da je oblik građevinskog dijela kč neprikladan za građenje, pa traži da se granica između građevinskog područja naselja i negradivog dijela kč preoblikuje kako bi kč zadobila pravokutni oblik.

**Odgovor:** Primjedba se prihvaća

**3. Milorad DERANJA,**

**Primjedba** se odnosi na kč 1346 ko Gorica. Protivi se planiranoj prometnici koja presijeca kč 1346 po pola. Iznosi niz razloga kako bi potkrijepio svoju tvrdnju.

**Odgovor:** Primjedba se prihvaća

**4. Goran DERANJA,**

**Primjedba** se sastoji od dva dijela. Prvi dio primjedbe odnosi se prvenstveno na kč 1401 ko Gorica, pa u nastavku na kč 1405/2, 1405/1. Iznosi niz argumenata kako bi potkrijepio svoje mišljenje.

Drugi dio primjedbe odnosi se na kč 1347 ko Gorica. Također protivi se planiranoj prometnici koja manjim dijelom prelazi preko kč 1347.

**Odgovor:** Primjedba se prihvaća

#### **5. Seka DERANJA i 3 ostala potpisnika,**

**Primjedba** se odnosi na planiranu prometnicu koja zadire u kč 1327/1 ko Gorica. Primjedbodavac protivi se planiranom proširenju postojećeg puta i iznosi niz argumenata kako bi potkrijepila svoju tvrdnju.

**Odgovor:** *Primjedba se ne prihvaća*

Sporna prometnica je postojeća prometna površina koja je Planom označena za manje proširenje. Označena prometnica ne zadire u kč 1327/1 ko Gorica i kao takva ostaje. Nisu izneseni čvrsti razlozi po kojima bi se ova prometnica izbrisala iz Plana.

#### **6. Seka DERANJA i 3 ostala potpisnika,**

**Primjedba** se odnosi na planiranu prometnicu koja zadire u kč 1327/1 ko Gorica. Primjedbodavac se protivi planiranom proširenju postojećeg puta i iznosi niz argumenata kako bi potkrijepila svoju tvrdnju. Ostatak primjedbe odnosi se na niz katastarskih čestica za koje se također iznosi protivljenje protiv planiranih prometnica.

**Odgovor:** *Primjedba se ne prihvaća*

Sporna prometnica je postojeća prometna površina koja je Planom označena za manje proširenje. Označena prometnica ne zadire u kč 1327/1 ko Gorica i kao takva ostaje. Nisu izneseni čvrsti razlozi po kojima bi se ova prometnica izbrisala iz Plana.

Drugi dio primjedbe nije jasan iz razloga što se navedene katastarske čestice ne nalaze unutar građevinskog područja niti su planirane prometnice u blizini istih.

#### **7. Helijana VUKOŠA, rođ. Nadinić,**

**Primjedba** se odnosi na kč 6265 ko Sukošan. Tvrdi da je novom izmjerom katastarskog plana ostala bez pristupnog puta. Traži da joj se omogući pristup do kč 6265.

**Odgovor:** *Primjedba se ne prihvaća*

Primjedba nije predmet izmjene i dopune Plana, već područje imovinsko pravnih odnosa.

#### **8. Tomislav PERIĆ,**

**Primjedba** se odnosi na kč 1991 ko Gorica. Traži da se ista uvrsti u građevinsko područje naselja. Napominje da je dozvoljena izgradnja kuća s bazenima niže od njegove kč., i to na kč 1998,1987/2,1987/3,1987/4,198/5 sve ko Gorica.

**Odgovor:** *Primjedba se ne prihvaća*

Ovom odlukom o izradi izmjene i dopune PPUO Sukošan nije predviđeno širenje građevinskog područja, što bi bilo potrebno ako bi se udovoljilo zahtjevu. Nadalje, u ovom trenutku nema opravdanih razlog za širenje ovog naselja iz razloga što postoje znatne površine neizgrađenih građevnih čestica unutar građevinskog područja naselja Glavica prema važećem prostornom planu uređenja Općine Sukošan.

**9. Ivica PERIĆ,**

**Primjedba** se odnosi na kč 1992 ko Gorica. Traži da se ista uvrsti u građevinsko područje naselja radi izgradnje tradicionalnih kuća u nizu.

**Odgovor:** *Primjedba se ne prihvaća*

Ovom odlukom o izradi izmjene i dopune PPUO Sukošan nije predviđeno širenje građevinskog područja, što bi bilo potrebno ako bi se udovoljilo zahtjevu. Nadalje, u ovom trenutku nema opravdanih razlog za širenje ovog naselja iz razloga što postoje znatne površine neizgrađenih građevnih čestica unutar građevinskog područja naselja Glavica prema važećem prostornom planu uređenja Općine Sukošan.

**10. Darko PERIĆ,**

**Primjedba** se odnosi na kč 1991 ko Gorica. Traži da se ista uvrsti u građevinsko područje naselja radi izgradnje tradicionalnih kuća u nizu.

**Odgovor:** *Primjedba se ne prihvaća*

Ovom odlukom o izradi izmjene i dopune PPUO Sukošan nije predviđeno širenje građevinskog područja, što bi bilo potrebno ako bi se udovoljilo zahtjevu. Nadalje, u ovom trenutku nema opravdanih razlog za širenje ovog naselja iz razloga što postoje znatne površine neizgrađenih građevnih čestica unutar građevinskog područja naselja Glavica prema važećem prostornom planu uređenja Općine Sukošan.

**11. Davor SPREITZER odvjetnik (zastupa Katarinu SULIČ),**

**Primjedba** se odnosi na kč 5922/2 ko Sukošan. Traži da planirani put ne zahvaća kč 5922/2 u cijelosti, za koju već postoji idejno rješenje.

**Odgovor:** *Primjedba se ne prihvaća*

Sporni put iz primjedbe je bitan za pristup građevnih čestica koje se nalaze iza kč 5922/2 ko Sukošan i isti je određen planom koji je još uvijek na snazi. Parcelacija koja je slijedila trebala je uvažiti ovaj put. Nadalje, spomenuto idejno rješenje nemože biti razlog za brisanje planiranog pristupnog puta jer je idejno rješenje trebalo izraditi u skladu s Planom koji je na snazi, a ne obrnuto.

**12. Ivka i Željko KULAŠ,**

**Primjedba** se sastoji od dva dijela. Prvi dio primjedbe odnosi se na planirane prometnice koje prelaze preko kč 1348/5 ko Gorica. Protive se planiranoj prometnici i traže brisanje iste, iznoseći niz razloga.

Drugi dio primjedbe odnosi se na planirano proširenje prometnice koja prelazi po rubu kč 1385/1 ko Gorica. Tvrde kako će se veći dio dvorišta i okućnice ugroziti planiranim proširenjem.

**Odgovor:** *Primjedba se djelomično prihvaća*

Dio primjedbe koji se odnosi na kč 1348/5 ko Gorica prihvaća se.

Dio primjedbe koji se odnosi na kč 1385/1 ko Gorica ne prihvaća se. Tvrdnja da planirano proširenje ceste u velikom dijelu ugrožava dvorište i okućnicu ne stoji. Planirano proširenje postojeće prometnice zadire u predmetnu katastarsku česticu oko 10 m<sup>2</sup>. Širinu ceste nije moguće dodatno smanjiti iz razloga što ista čini važnu sabirnu cestu u ovom dijelu naselja.

**13. Ivona GAŠPAROVIĆ, mag.ing.arch i Iva DEVIĆ OBRADOVIĆ, mag.ing.arh., INFINI ARCH d.o.o.,**

**Primjedba** se odnosi na članak 30c. stavak 4. koji se odnosi na uvjete za građenje pomoćne građevine na međi. Tvrde da ograničenje dužine takvog zida na 7 m nije poželjno iz razloga što bi to prvenstveno onemogućilo kvalitetnu organizaciju garažnog prostora.

**Odgovor:** Primjedba se prihvaća

**14. Marijana ROGOZNICA,**

**primjedba:** primjedba se odnosi na kč 9518/1 k.o. Sukošan. Traži da se ista izuzme iz obvezne izrade UPU-a. Tvrđnju potkrepljuje s više razloga.

**Odgovor:** Primjedba se prihvaća

**15. Zoran GRGINOVIĆ, punomoćnik Slaven Luštica, odvjetnik,**

**primjedba:** primjedba se odnosi na kč 9584/8 k.o. Sukošan. Traži da se ista uvrsti u građevinsko područje u cijelosti. Iznosi niz razloga kako bi potkrijepio. Zahtjev.

**Odgovor:** Primjedba se ne prihvaća

Uvrštavanje kč 9584/8 ko Sukošan u građevinsko područje naselja zahtijevalo bi proširenje građevinskog područja naselja, što u ovom trenutku nije moguće. Naime, *Zakon o prostornom uređenju* (NN 153/13, 65/17, 114/18, 39/19, 98/19 i 67/23) dozvoljava širenje građevinskog područja naselja koje se nalazi unutar 1000 m od obalne crte uz uvjet da je izgrađeno više od 80% građevinskog područja naselja. Nažalost, naselje Sukošan ne zadovoljava ovaj uvjet.

Nadalje, sporna granica građevinskog područja naselja nastala je već 2004. godine kada je izvorni plan donesen. Tadašnji plan je izrađen na skenirani katastarski plan koji je nastao za vrijeme Austro-Ugarske uprave. Taj plan nije bio usklađen sa stvarnim stanjem vlasništva niti sa stvarnim stanjem na terenu u smislu topografskih podataka (prometnice, zgrade itd.), pa su građevinska područja utvrđena temeljem tada jedino raspoloživih podataka, a koji su jedini bili prihvatljivi u smislu tadašnje regulative. Nakon nove izmjere i donošenja katastarskog plana, građevinska područja su prebačena na novi katastarski plan. U tom postupku nije bilo znatnog manevarskog prostora za prilagođavanja granica građevinskih područja novom katastarskom planu pa su granice zadržane takve kakve su bile u prvoj generaciji Prostornih planova.

**16. Josip ŠKARA;**

**Primjedba** se odnosi na 573/1 dio ko Gorica. Navedene kč nalaze se dijelom unutar zone P3 poljoprivredno tlo isključivo osnovne namjene a dijelom unutar zone šume isključivo osnovne namjene i u zoni ostalog poljoprivrednog tla, šume i šumskog zemljišta. Traži da se određena površine uvrste u zonu P3 poljoprivredno tlo isključivo osnovne namjene u cijelosti. Tvrđi da je u tu svrhu već vodio pregovore s Hrvatskim šumama u Zadru koji su iskazali naklonost zahtjevu ukoliko površina nije prekrivena šumama.-

**Odgovor:** Primjedba se ne prihvaća

Nije moguće prihvatiti zahtjev iz primjedbe jer se površina namijenjena za prenamjenu nalazi izvan administrativnih granica Općine Sukošan i unutar

administrativnih granica Općine Škabrnja. Primjedbodavac se upućuje da preda zahtjev za prenamjenu Općini Škabrnja kada PPUO Škabrnja bude u postupku izmjene i dopune.

***Predstavke zaprimljene od tijela i pravnih osoba kojima je upućena posebna obavijest***

**PO 1. REPUBLIKA HRVATSKA, MINISTARSTVO POLJOPRIVREDE,  
Zagreb**

**Bez mišljenja:** upućuje zahtjev na Hrvatske šume d.o.o., *Direkcija Zagreb.*

**PO 2. HRVATSKE ŠUME d.o.o., Uprava šuma podružnica Split, Kralja  
Zvonimira 35, Split**

**Očitovanje** - uočavaju izmjene u odnosu na plan iz 2020. godine, i to:

- (a) zona sportsko-rekreacijske namjene (R1)
- (b) heliodrom, rezervirano područje za potencijalnu gospodarsku djelatnost u budućnosti.
- (c) rezervirano područje za potencijalne gospodarske djelatnosti u budućnosti.

U svezi navedenog, sportsko-rekreacijsko igralište je postojeće, i prikazano je kao rezultat izmjene granice između Općine Sukošan i Općine Galovac.

Područje rezervirano za potencijalne gospodarske djelatnosti u budućnosti je oznaka područja za koja će se vršiti daljnja istraživanja u budućnosti ukoliko se pokaže potreba za bitnim razvojnim sadržajima. Detaljne upute za istraživanja i planiranja ove potencijalne zone određene su čl.174 iz Odredbi za provedbu plana.

Planirani heliodrom **nije nova zona u odnosu na plan iz 2020.** godine. Ista se može pratiti već od 2011. godine, s time da je obuhvat u manjoj mjeri preoblikovan 2016. godine.

*Mišljenja su da prilikom planiranja svih prostorno-planskih dokumenata treba voditi računa kako bi se zahvatima degradacija šuma (osobito visokih šuma) i šumskih zemljišta svela na minimum (...) očuvale šume kao dobra od interesa za Republiku Hrvatsku koja imaju njezinu osobitu zaštitu“.*

**Odgovor:** *Mišljenje primljeno na znanje uz obrazloženje*

**PO 3. HRVATSKE VODE, Vodnogospodarski odjel za slivove južnog  
Jadrana, Split**

**Pozitivno mišljenje** da je Prijedlog izmjene i dopune PPUO Sukošan izrađen sukladno planskim dokumentima upravljanja vodama prema čl 39. Zakona o vodama, uz uvjet da je potrebno pribaviti pozitivno mišljenje Vodovoda d.o.o. Zadar i Odvodnja Bibinje-Sukošan d.o.o. iz Bibinja.

**Odgovor:** *Mišljenje primljeno na znanje*

**PO 4. HRVATSKE CESTE, Sektor za pripremu, građenje i  
rekonstrukciju, Odjel za strateško planiranje, Zagreb**

**Pozitivno mišljenje** da su državne ceste ucrtane i označene kao državne ceste u skladu s važećom Odlukom o razvrstavanju javnih cesta. Primjedba se odnosi na planirani koridor za izmještanje državne ceste koja nije u planovima razvoja

cestovne mreže u nadležnosti Hrvatskih cesta d.o.o.. **Spomenuto izmještanje potrebno je tumačiti kao dio cestovne mreže niže kategorije.**

**Odgovor: Primjedba se prihvaća**

**PO 5. REPUBLIKA HRVATSKA. Ministarstvo poljoprivrede, Uprava za poljoprivredno zemljište, biljnu proizvodnju i tržište**

Iznosi navode iz Zakona o poljoprivrednom zemljištu te zaključuje s mišljenjem da člancima Odredbi za provedbu Prijedloga plana kojima se uređuje izgradnja na poljoprivrednom zemljištu izvan građevinskog područja potrebno je ograničiti izgradnju građevina koje nisu u funkciji poljoprivredne proizvodnje i koje nisu infrastrukturne, društvene i druge javne namjene.

**Odgovor: Primjedba se prihvaća**

Uz napomenu: poljoprivredno zemljište u vlasništvu Republike Hrvatske nisu korištene za proširenje građevinskih područja.

Dokaz o objavi javne rasprave, zapisnik s javnog izlaganja, pisane primjedbe i knjiga primjedaba sastavni su dio ovoga Izvješća o javnoj raspravi.

KLASA: 350-01/22-01/02

UR.BR: 2198-3-1-23-6

Sukošan, 15. rujna 2023.godine



NAČELNIK:  
Ante Martinac



Na temelju članka 105. Zakona o prostornom uređenju (“Narodne novine“, br:153/13,65/17,114/18, 39/19,98/19,67/23) i) i članka 47. Statuta Općine Sukošan, (“Službeni glasnik” Općine Sukošan broj 04/09, 02/13, 03/13, 01/18,09/20, 01/21) Općinski načelnik Općine Sukošan dana 16. rujna 2023. godine, d o n o s i

**ZAKLJUČAK**  
**o utvrđivanju konačnog prijedloga izmjena i dopuna**  
**Prostornog plana uređenja Općine Sukošan**

**Članak 1.**

Utvrđuje se Konačni prijedlog izmjena i dopuna Prostornog plana uređenja Općine Sukošan .

**Članak 2.**

Konačni prijedlog Plana se sastoji od dijelova kako slijedi:

- **TEKSTUALNI DIO**
- **ODREDBE ZA PROVOĐENJE**
- **GRAFIČKI DIO**
- **OBVEZNI PRILOZI**

**Članak 3.**

Potrebno je ishoditi mišljenje Zavoda za prostorno uređenje Zadarske županije o usklađenosti konačnog prijedloga izmjene i dopune PPUO Sukošan s Prostornim planom Zadarske županije te suglasnost Ministarstva graditeljstva i prostornog uređenja na Konačni prijedlog izmjena i dopuna Prostornog plana uređenja Općine Sukošan.

**Članak 4.**

Ovaj Zaključak stupa na snagu danom donošenja.

**OPĆINSKI NAČELNIK OPĆINE SUKOŠAN**

Klasa: 350-01/22-01/02

Ur.br:2198-3-1/2-23-7

Sukošan, 16. rujna 2023. godine



## Z A P I S N I K

### sa javnog izlaganja o prijedlogu izmjena i dopuna Prostornog plana uređenja Općine Sukošan

Javno izlaganje radi obrazloženja rješenja, smjernica i mjera iz Prijedloga izmjena i dopuna PPUO Sukošan održano je 10. srpnja 2023. godine u 11,00 sati u prostorijama Doma mladeži u Sukošanu.

Javnom izlaganju o prijedlogu izmjena i dopuna PPUO Sukošan nazočili su:

1. **Stephen Tony Brčić dipl.ing.prost.plan. i urb.** - predstavnik izrađivača „Block-projekt“ d.o.o. Zadar,
2. **Ivica Nadinić** – voditelj komunalnih poslova Općine Sukošan,
3. **Građani.**

Ova izmjena i dopuna Prostornog plana uređenja Općine Sukošan odnosi se na slijedeće:

- dopuna uvjeta za građenje u građevinskom području naselja i u izdvojenim građevinskim područjima izvan naselja radi jednostavnije i kvalitetnije provedbe Plana,
- izmjenu i dopunu planirane namjene u građevinskom području naselja radi povećanja kvalitete življenja u naseljima
- mogućnost preraspodijele manjih dijelova građevinskih područja (ispravak granica građevinskog područja radi uklanjanja zapreka građenja u istim)
- provjeru i izmjenu dijela planirane prometne mreže i postojećih prometnica planirane za rekonstrukciju radi usklađenja sa stanjem na terenu i vlasničkom strukturom katastarskih čestica
- prenamjenu dijela obalnog pojasa iz zone šume isključivo osnovne namjene (Š) u zonu prirodne morske plaže (R3) na lokaciji Punta Kovač, Sukošan.
- određivanje rezerviranog područja za potencijalne gospodarske djelatnosti u budućnosti na lokaciji Golo brdo, Sukošan
- revidiranje dijelova građevinskih područja temeljem zakona o prostornom uređenju u smislu članka 201. istog. Zakon nalaže obvezu određivanja neuređenih dijelova građevinskih područja za koje je obvezna izrada urbanističkog plana uređenja i izgrađene dijelove tih područja planirane za urbanu preobrazbu.

Ostale izmjene odnose se na obvezna usklađivanja Plana sa zakonskim i drugim propisima. Ovo se prvenstveno odnosi na dopunu uvjeta korištenja i zaštitu voda te zaštitu prirode i dr.

Nakon uvodnog obrazloženja daje se riječ nazočnim građanima.

**Melkior Batur** – navodi od kada se osnovao Mjesni odbor u Gorici i od kada je izabran Ante Ikić za predsjednika Mjesnog odbora već dvije godine se nije održao sastanak mještana Gorice. Njih tri člana su donijeli Odluku sami, trebala je Općina Sukošan znati da taj odbor nije radio dvije godine. Na što predstavnik izrađivača „Block-projekt“ d.o.o. Zadar Stipe Tony Brčić odgovara do ovo nije mjesto za pitanja o odboru.

Za riječ se javlja Ivica Nadinić – voditelj komunalnih poslova Općine Sukošan, sa prijedlogom mještanima da razmisle o projektantu, on se bolje razumije u prostorni plan, stručna je osoba i kada radi npr. građevinsku dozvolu on daje izjavu da je sve u skladu i sa Prostornim planom i sa zakonima koji su potrebni. Savjetuje im da dobro razmisle da li će se obratiti odvjetniku ili arhitektu, ukoliko imaju poznanika, osobu u koju imaju povjerenja, jer kako je ranije rekao gosp. Stipe Tony Brčić, stanci uzmu odvjetnike koji nisu toliko stručni za gradnju, oni mogu pravne stvari rješavati, što se tiče gradnje nisu baš svi stručni. Savjetuje mještanima da dobro promisle do 03. kolovoza 2023. godine, do tada ima dosta vremena, kaže im da mogu uzeti i odvjetnika, a mogu i svatko pojedinačno upisati primjedbu u izloženu knjigu. Ta knjiga je najmjerodavnija iz razloga što se ta knjiga sa primjedbama skenira i ona je sastavni dio budućeg prostornog plana, uvezana i poslana u Ministarstvo kao službeni dokument na odobravanje.

**Niko Košta** – kaže kako je suvlasnik čestice koja se nalazi u neizgrađenom dijelu građevinskog područja za koju je propisana obveza izrade puta, konkretno riječ je o građevinskom području naselja ispod magistrale uz Marinu Dalmacija. S obzirom da je po njemu tu riječ o uređenom dijelu neizgrađenog dijela zanima ga zašto je tamo propisana izrada puta. Predstavnik izrađivača Plana Stipe Tony Brčić kaže kako nije do kraja uređeno, djelomično je, urbanistički plan se može propisati čak i za izgrađeni dio građevinskog područja, ako se smatra da treba ići u urbanu preobrazbu, s obzirom da se ovdje radi o dosta važnoj lokaciji. Općina je tako odredila i mislim da je to jako dobar potez s obzirom da se radi o lokaciji koja je jako važna. Znači Općina bi htjela da se tu napravi, izradi urbanistički plan koji će dati detaljnije i kvalitetnije smjernice kako bi to moglo izgledati. Gosp. Niku Koštu zanima da li je određivanje UPU za to područje sukladno sa Zakonom, na što predstavnik izrađivača Plana Stipe Tony Brčić odgovara potvrdno. Gosp. Niku Koštu zanima da li je to neuređeni dio neizgrađenog područja ili uređeni dio neizgrađenog područja. Predstavnik izrađivača Plana Stipe Tony Brčić kaže kako se to može odmah pogledati, te kaže kako je jedan dobar dio neuređen, ali može reći da je uređen, ali je to nebitno po njemu u ovom slučaju. Vi se dogovorite sa Općinom, ako Općina utvrdi da ne treba UPU, onda dogovorite neku cestovnu prometnu mrežu, ali morate se brzo dogovoriti u tom dijelu ukoliko ima logike. Građevinsko područje je napravljeno od puno građevinskih čestica, a ne od jedne i ne mogu gledati izolirano jednu česticu, ovo moramo gledati kao jednu cjelinu jer ona i jest jedna cjelina, ona je trokut, koji ima svoje granice. Vi ukoliko mislite da ne treba UPU dajte neki prijedlog u dogovoru s Općinom, neku prometnu mrežu, ja ću ucrtati tu prometnu mrežu. Navodi kako im je sve detaljno objasnio kako bi znali što im je činiti.

Predstavnik izrađivača plana poziva građane koji imaju primjedbe u vezi s konkretnim česticama da izvrše uvid u kartografski prikaz PPUO Sukošan.

Predstavnik izrađivača plana poziva građane da i dalje do završetka javne rasprave dostavljaju svoje pisane prijedloge i primjedbe.

Završeno 11,35 sati

Zapisnik sastavila:  
Petra Kaštela Baždarić, bacc. admin. publ.

## U Ražancu, Karinu i Viru

## UKRALI MOTOKULTIVATOR S KOSILICOM, PILU, NOVAC I ALAT

**RAŽANAC** – Od 23. do 25. lipnja u Ražancu, nepoznati počinitelji je provalio u pomoćni objekt 72-godišnjeg vlasnika odakle je otuđio motokultivator s pripadajućom kosilicom, agregat te motoru pilu. Materijalna šteta je nekoliko tisuća eura, a protiv nepoznatog počinitelja je nadležnom državnim odvjetništvu podnijeta kaznena prijava zbog teške krađe.

S nedjelje na ponedjeljak, 25./26. lipnja u Karinu Gornjem, nepoznati počinitelji je

provalio u apartman u vlasništvu 63-godišnje vlasnice odakle je otuđio novac. Materijalna šteta je nekoliko tisuća eura, a protiv nepoznatog počinitelja je nadležnom državnim odvjetništvu podnijeta kaznena prijava zbog teške krađe.

U ponedjeljak, 26. lipnja na Viru nepoznati počinitelji je otuđio kofer s raznim alatima u vlasništvu 68-godišnjeg hrvatskog državljanina. Materijalna šteta je nekoliko stotina eura. (žg)



REPUBLIKA HRVATSKA  
ZADARSKA ŽUPANIJA  
OPĆINA PRIVLAKA

Ivana Pavla II. 46,  
23233 PRIVLAKA

KLASA: 944-01/23-02/5  
URBROJ: 2198-23-03-23-3  
Privlaka, 26. lipnja 2023. godine

Općina Privlaka objavljuje sijeću

## OBAVIJEST

o raspisivanju Javnog natječaja za prodaju nekretnine u vlasništvu Općine Privlaka

Izlaže se prodaji temeljem javnog natječaja:

- prodaja k.č. 3687/3, VELIKA GLAVICA, u naravi pašnjak, ukupne površine 178 m<sup>2</sup>, upisane u ŽK uložak broj 7702 k.o. Privlaka

Cjeloviti tekst Javnog natječaja za prodaju nekretnine u vlasništvu Općine Privlaka objavljen je na službenim internetskim stranicama Općine Privlaka te na oglasnoj ploči Općine Privlaka.

Rok za dostavljanje ponuda iznosi 15 (petnaest) dana od dana objave ove obavijesti.

Ponude se dostavljaju poštom preporučeno ili osobno u pisarnicu Općine Privlaka, u zatvorenoj oмотnici na adresu: OPĆINA PRIVLAKA, Ivana Pavla II. 46, 23233 Privlaka s naznakom „Ponuda za natječaj“ – NE OTVARAJ!

OPĆINA PRIVLAKA  
JEDINSTVENI UPRAVNI ODJEL  
Pročelnica:  
Ivana Skoblar Sango, mag.iur

Na temelju članka 96. Zakona o prostornom uređenju („Narodne novine“ broj 153/13, 65/17, 114/18, 39/19 i 98/19) općinski načelnik Općine Sukošan 26. lipnja 2023. godine objavljuje:

## JAVNU RASPRAVU

## O PRIJEDLOGU IZMJENA I DOPUNA PROSTORNOG PLANA UREĐENJA OPĆINE SUKOŠAN

I. Provodi se javna rasprava o Prijedlogu izmjena i dopuna Prostornog plana uređenja Općine Sukošan.

II. Javna rasprava o Prijedlogu izmjena i dopuna PPUO Sukošan traje 30 (trideset) dana i to od 03. srpnja 2023. godine do 03. kolovoza 2023. godine.

III. Javni uvid u Prijedlog izmjena i dopuna PPUO Sukošan moći će se izvršiti za vrijeme trajanja javne rasprave svakog radnog dana od 8.30 - 14.30 sati u prostorijama Doma mladeži u Sukošanu.

IV. Javno izlaganje radi obrazloženja rješenja, smjernica i mjera iz Prijedloga izmjena i dopuna PPUO Sukošan održat će se dana 10. srpnja 2023. godine u 11.00 sati u Domu mladeži u Sukošanu.

V. Primjedbe i prijedlozi, te očitovanja na Prijedlog izmjena i dopuna PPUO Sukošan mogu se dati za vrijeme održavanja javne rasprave, zaključno s 03. kolovoza 2023. godine na slijedeći način:

1. Tijela državne uprave, upravna tijela Županije, općina i gradova te pravne osobe s javnim ovlastima dostavljaju pisano očitovanje Općini Sukošan.
2. Građani i udruge:
  - mogu upisivati prijedloge i primjedbe u knjigu primjedbi koja se nalazi uz Prijedlog izmjena i dopuna PPUO Sukošan;
  - daju prijedloge i primjedbe u zapisnik prilikom javnog izlaganja;
  - upućuju nositelju Izrade pisane prijedloge i primjedbe u roku određenom u objavi o javnoj raspravi;
3. Prijedlozi i primjedbe koji nisu dostavljeni u roku i nisu čitko napisani, te potpisani imenom i prezimenom uz adresu podnositelja neće se uzeti u obzir u pripremi izvješća o javnoj raspravi.
4. Ako u određenom roku tijela državne uprave i pravne osobe s javnim ovlastima ne dostave pisano očitovanje, smatrat će se da nemaju primjedbi.

OPĆINSKI NAČELNIK:  
Ante Martinac

## PAŠMANSKA BAŠTINA Zaštićeno kulturno dobro RH

Neviska koleda je od 2013. zaštićena kao kulturna nematerijalna baština Republike Hrvatske, pismu izvode i ladarice, a i sam Lado izvodi našu koledu. Ta koleda je običaj koji i danas živi u Nevidanima, ističe Kučina

Rita, Marijeta i Gabrijele ponosne na nagradu



# KUD Nevijana čuva i prezentira tradiciju Neviske koleda

Napisala i snimila:  
Vesna BENIĆ

**NEVIDANE** – S razlogom smo se odlučili „zalutati“ u Nevidane naselje i luku na otoku Pašmanu gdje nas je s nestrpljenjem kod starog mlina čekao KUD Nevijana. Naselje Nevidane prvi put se spominje 1067. godine i nazvano je po tamošnjem Samostanu sv. Nevijane koji je stradao u Kandijskom ratu u 17. stoljeću, pa je pri osnivanju Kulturno umjetničkog društva pala odluka da KUD nosi naziv Nevijana.

## KUD i njegova koleda

KUD Nevijana osnovan je 1997. godine. Ima nas tri desetak članova iz svih pet mjesta otoka Pašmana, iz Nevidana, Mrljana, Pašmana, Banja i Kraja, osim Dobropoljana. Uglavnom tri, četiri generacije su se već izmijenile. Marljivo radimo, vodi nas prof. Jordanko Miloš iz Biograda, dosta vremena nas je vodio i gospodin Marko Jurković, sad nas Jordanko sam vodi i uči. Odradujemo jadransku i dinarsku zonu, pjesme i plesove i imamo program za sigurno sat vremena nastupa. Svake godine poslije Međunarodne smotre folkloru u Dobropoljani organiziramo večer folkloru „Susreti naroda na otoku Pašmanu“, tu u Nevidanima. Ove godine će biti 9. srpnja i u goste će nam doći KUD iz Rogoznice iz Slovenije. Mi s njima idemo večer prije u Dobropoljani jer će se tamo smotra održati 8. srpnja. Bit će i klapa Zikva iz Pašmana i još neki KUD ovi. Bitno je za naglasiti da imamo nase nevisko kolo i pismu (Sveti Ante koji si na konatu, podaj sriću svakomu mornaru, a najviše mojemu sokolu, koji plovi po sinjemu moru...) to je neviska pisma i imamo svoje originalno nevisko kolo. Istaknuta je Jasminka Kučina, predsjednica KUD a Nevijana te dodala kako su daleko najpoznatiji smo njihovoj Neviskoj koleda.

Neviska koleda je od 2013.

zaštićena kao kulturna nematerijalna baština Republike Hrvatske, pismu izvode i ladarice, a i sam Lado izvodi našu koledu. Ta koleda je običaj koji i danas živi u mjestu Nevidane koji se ponavlja svake godine na Badnju večer, na Staru godinu i na Tri kralja, kad je zadnja završna koleda nakon čega koledari idu na veliku večeru u onu familiju koju su godinu dana prije odabrali da će im spremati večeru. Ali sva tri puta kad je mala koleda još dvije familije donesu na koledišće u centru mjesta Nevidane fritule, krostule, rakije, vina, sokove za dicit, uglavnom, nosi se i časti se narod koji dolazi na taj običaj, kaže Kučina i dodaje kako Neviska koleda tradicionalno živi u Nevidanima, a nedavno su s njom nastupili na Županijskoj smotri u Zadru.

Posebno mi je drago da je KUD Nevijana povodom dana Općine Pašman primio nagradu Općine za očuvanje tradicijskog običaja Neviske koleda zaštićenog nematerijalnog kulturnog dobra RH i za promicanje i očuvanje

kulturne baštine općine Pašman te zahvaljujem Općini Pašman koja je prepoznala naš trud i predstavljanje baštine s otoka Pašmana, ističe Kučina.

## Fuštan i traversa

KUD Nevijana nastupao je diljem Hrvatske, iza njh je stotinu nastupa i brojna gostovanja u inozemstvu, u Češkoj, Italiji, Poljskoj, Rumunjskoj. Sudjelovali su na domaćim i međunarodnim smotrama folkloru. Gostovali su na "Međunarodnoj smotri folkloru" u Zagrebu, na županijskoj smotri folkloru Nova Gradiška, smotri folkloru „Lidas“ u Pleternici, na Dakovackim vezovima, Vinkovackim jesenima. Svake godine od kad postoje nastupaju na smotri folkloru Dalmacije „Na Neretvu mi sećina pala“ u Metkoviću, na smotri folkloru u Betini, Zadarskoj županijskoj smotri u Polaci, te na otocnoj smotri u Dobropoljani na otoku Pašmanu.

KUD Nevijana nosi nosuju koji je prema fotografiji iz 1918. godine rekonstruirala

„Posebno mi je drago da je KUD Nevijana povodom dana Općine Pašman primio nagradu Općine za očuvanje tradicijskog običaja Neviske koleda zaštićenog kulturnog dobra RH i za promicanje i očuvanje kulturne baštine općine Pašman“

Jasminka KUČINA

dr. sc. Jasenka Lulić Storić iz Narodnog uuzeja Zadar, a članovi su izradu sami finansirali od članarina i donacija svakog pojedinog člana KUD a. Imaju inovih članova i to mladih koji zbog završetka škole (počeli su sezonski raditi) nisu mogli biti svi prisutni za fotografiranje. Falilo je 6 mladih djevojaka i dva, tri muškarca. Mjestani vole i podržavaju KUD Nevijana i uvijek su spremni pomoći kada se održava smotra folkloru ili neka fešta. U njeznom Domu imaju prostor gdje redovno održavaju probe, a dopustio im je i ravatelj škole da se pripremaju za nastup u dvoranu.

Vise, manje, na otocima su sve žene imale tamno plave fustane, crveni skrlet, crvenu crtu na dnu, a sam fuštan je sfaldan. Ispod fustana su podsukinje, a imamo i travesu plave boje te na nogama stamene (pletene) kalce i crive. Imamo bijele kosulje i bijele marame ukrašene sa cipkicom, a od ukrasa imamo zalistavač kojega su nosile žene za svećane dane. Isto tako dio svećane nošnje su i prsluci ukrašeni sa srebrnim trakicama i kamencićima, oćenašićima, kako su govorili naši stari. Zalistavač s krugom su imale uglavnom žene sa otoka, a u gornjim krajevima zalistavač izraden s trokutom. Muški su imali hlace i prsluke s velikim metalnim ukrasnim botunima i bijele kosulje. U ono vrijeme to je bila svećana odjeća, danas nosnja, objašnjava Kučina.



Fotografiranje članova KUD-a pored starog mlina

VESNA BENIĆ

[Prostorni planovi državne razine \(/o-ministarstvu/djelokrug-50/prostorno-uredjenje-3335/prostorni-planovi-8193/prostorni-planovi-drzavne-razine/7418\)](/o-ministarstvu/djelokrug-50/prostorno-uredjenje-3335/prostorni-planovi-8193/prostorni-planovi-drzavne-razine/7418)

[Prostorni plan područja posebnih obilježja višenamjenskog kanala Dunav-Sava \(/o-ministarstvu/djelokrug-50/prostorno-uredjenje-3335/prostorni-planovi-8193/prostorni-plan-podrucja-posebnih-obiljezja-visenamjenskog-kanala-dunav-sava-8260/8260\)](/o-ministarstvu/djelokrug-50/prostorno-uredjenje-3335/prostorni-planovi-8193/prostorni-plan-podrucja-posebnih-obiljezja-visenamjenskog-kanala-dunav-sava-8260/8260)

[Download instalacije Pravilnika za izradu prostornih planova \(/o-ministarstvu/djelokrug-50/prostorno-uredjenje-3335/prostorni-planovi-8193/download-instalacije-pravilnika-za-izradu-prostornih-planova/8194\)](/o-ministarstvu/djelokrug-50/prostorno-uredjenje-3335/prostorni-planovi-8193/download-instalacije-pravilnika-za-izradu-prostornih-planova/8194)

[Radna zajednica Alpe-Jadran \(/o-ministarstvu/djelokrug-50/prostorno-uredjenje-3335/prostorni-planovi-8193/radna-zajednica-alpe-jadran-8195/8195\)](/o-ministarstvu/djelokrug-50/prostorno-uredjenje-3335/prostorni-planovi-8193/radna-zajednica-alpe-jadran-8195/8195)

[Informacije o planovima u izradi \(/o-ministarstvu/djelokrug-50/prostorno-uredjenje-3335/prostorni-planovi-8193/informacije-o-planovima-u-izradi/3485\)](/o-ministarstvu/djelokrug-50/prostorno-uredjenje-3335/prostorni-planovi-8193/informacije-o-planovima-u-izradi/3485)

[Obavijesti o izradi prostornih planova \(/djelokrug-50/prostorno-uredjenje-3335/prostorni-planovi-8193/informacije-o-planovima-u-izradi/obavijesti-o-izradi-prostornih-planova/8439\)](/djelokrug-50/prostorno-uredjenje-3335/prostorni-planovi-8193/informacije-o-planovima-u-izradi/obavijesti-o-izradi-prostornih-planova/8439)

[Informacije o javnim raspravama \(/djelokrug-50/prostorno-uredjenje-3335/prostorni-planovi-8193/informacije-o-planovima-u-izradi/informacije-o-javnim-raspravama/3865\)](/djelokrug-50/prostorno-uredjenje-3335/prostorni-planovi-8193/informacije-o-planovima-u-izradi/informacije-o-javnim-raspravama/3865)

[Izvešća o javnim raspravama \(/djelokrug-50/prostorno-uredjenje-3335/prostorni-planovi-8193/informacije-o-planovima-u-izradi/izvjesca-o-javnim-raspravama/3966\)](/djelokrug-50/prostorno-uredjenje-3335/prostorni-planovi-8193/informacije-o-planovima-u-izradi/izvjesca-o-javnim-raspravama/3966)

---

## Informacije o javnim raspravama

**26.06.2023. – Informacija o javnoj raspravi o prijedlogu 2. Izmjena i dopuna Prostornog plana uređenja Općine Vidovec**

(/UserDocsImages//dokumenti/Prostorno/Planovi/Rasprave//26.6.2023.Vidovec.pdf)

26.06.2023. | pdf (63kb)

**26.06.2023. – Informacija o javnoj raspravi o prijedlogu Izmjena i dopuna Prostornog plana uređenja Općine Sukošan**

(/UserDocsImages//dokumenti/Prostorno/Planovi/Rasprave//26.6.2023.Sukosan.pdf)

26.06.2023. | pdf (127kb)

**23.06.2023. – Informacija o javnoj raspravi o prijedlogu II. Izmjena i dopuna Urbanističkog plana uređenja Postira istok: Crna i Bila Ploča – Mala Lozna, Općina Postira**

(/UserDocsImages//dokumenti/Prostorno/Planovi/Rasprave//23.6.2023.Postira.pdf)

23.06.2023. | pdf (350kb)

**Ova stranica upotrebljava kolačiće**

Nužni

**21.06.2023. – Informacija o ponovnoj javnoj raspravi o prijedlogu II. Izmjena i dopuna Prostornog plana uređenja Općine Lokve**

(/UserDocsImages//dokumenti/Prostorno/Planovi/Rasprave//21.6.2023.Lokve.pdf)

21.06.2023. | pdf (122kb)

Statistički

**21.06.2023. – Informacija o javnoj raspravi o prijedlogu VII. Izmjena i dopuna Prostornog plana uređenja Grada Vrbovskog**

(/UserDocsImages//dokumenti/Prostorno/Planovi/Rasprave//21.6.2023.Vrbovsko.pdf)

21.06.2023. | pdf (364kb)

Prihvaćam odabrane

Prihvaćam sve

Na ovoj mrežnoj stranici koriste se kolačići. Molimo Vas da pročitate

[Obavijest o kolačićima. \(https://gov.hr/hr/uporaba-kolacica/1816\)](https://gov.hr/hr/uporaba-kolacica/1816)

**20.06.2023. – Informacija o javnoj raspravi o prijedlogu VI. Izmjena i dopuna Prostornog plana uređenja Grada Donja Stubica**



# Općina Sukošan

Provodi se javna rasprava o Prijedlogu izmjena i dopuna Prostornog plana uređenja Općine Sukošan.

Javna rasprava o Prijedlogu izmjena i dopuna PPUO Sukošan trajat će 30 (trideset) dana i to od 03. srpnja 2023. godine do 03. kolovoza 2023.godine.

Javni uvid u Prijedlog izmjena i dopuna PPUO Sukošan moći će se izvršiti za vrijeme trajanja javne rasprave svakog radnog dana od 8,30 – 14,30 sati u prostorijama Doma mladeži u Sukošanu.

Javno izlaganje radi obrazloženja rješenja, smjernica i mjera iz Prijedloga izmjena i dopuna PPUO Sukošan održat će se dana 10. srpnja 2023. godine u 11,00 sati u Domu mladeži u Sukošanu.

Više doznajte u povezanoj dokumentaciji...

[Obavijest o javnoj raspravi o prijedlogu izmjena i dopuna Prostornog plana uređenja općine Sukošan](#)

---

🕒 28.06.2023. 10:24

# BLOCK PROJEKT

IZMJENE I DOPUNE 2023.  
PROSTORNI PLAN  
UREĐENJA OPĆINE  
SUKOŠAN

## SAŽETAK ZA JAVNOST

Prijedlog  
LIPANJ 2023.

Nositelj izrade	Općina Sukošan
Izrađivač	BLOCK-PROJEKT d.o.o. Put Murvice 12D
Direktor:	Željko Predovan dipl.ing.arh.
Odgovorni voditelj:	Željko Predovan dipl.ing.arh.

**Odlukom o izradi izmjena i dopuna Prostornog plana uređenja Općine Sukošan** (*Službeni glasnik Općine Sukošan* br. 03/22) Vijeće Općine Sukošan utvrdilo je potrebu izrade izmjene i dopune Prostornog plana uređenja Općine Sukošan. Izmjene i dopune PPUO Sukošan odnose se na slijedeće:

- (a) manja dopuna uvjeta za građenje u građevinskom području naselja i u izdvojenim građevinskim područjima izvan naselja radi jednostavnije i kvalitetnije provedbe Plana
- (b) izmjenu i dopunu planirane namjene u građevinskom području naselja radi proširenje usluga u svrhu povećanja kvalitete življenja u naseljima
- (c) mogućnost preraspodijele manjih dijelova građevinskih područja (ispravak granica građevinskih područja radi uklanjanja zapreka građenja u istim)
- (d) provjeru i izmjenu dijela planirane prometne mreže i postojećih prometnica planirane za rekonstrukciju radi usklađenja sa stanjem na terenu i vlasničkom strukturom katastarskih čestica
- (e) prenamjenu dijela obalnog pojasa iz zone šume isključivo osnovne namjene (Š) u zonu prirodne morske plaže (R3) na lokaciji Punta Kovač, Sukošan.
- (f) određivanje rezerviranog područja za potencijalne gospodarske djelatnosti u budućnosti na lokaciji Golo brdo, Sukošan
- (g) revidiranje dijelova građevinskih područja temeljem zakona o prostornom uređenju u smislu članka.201. istog. Zakon nalaže obvezu određivanja neuređenih dijelova građevinskih područja za koje je obvezna izrada urbanističkog plana uređenja i izgrađene dijelove tih područja planirane za urbanu preobrazbu,

Ostale izmjene odnose se na obvezna usklađivanja Plana sa zakonskim i drugim propisima.

Planom je određena prometna mreža prvenstveno u neizgrađenim dijelovima građevinskih područja naselja. U međuvremenu postavljeni su zahtjevi za izmjene planiranih trasa i profila u dijelovima prometne mreže kako bi se prometna mreža prilagodila stvarnom stanju na terenu i u većoj mjeri poštovala vlasničku strukturu katastarskih čestica. Nakon revidiranja planirane prometne mreže, postoji mogućnost da se za neke dijelove građevinskog područja vrati obveza izrade detaljnije planske dokumentacije ukoliko se ne može postići dogovor oko planirane prometne mreže, a u skladu s člankom 201. Zakona.

Ovom Odlukom otvorila se mogućnost preraspodijele građevinskih područja (*rekompozicija*). Pokazalo se da su neki dijelovi utvrđenih građevinskih područja neprikladni za građenje, pa se otvorila mogućnost preraspodijele manjih dijelova građevinskih područja naselja kako bi se omogućila gradnja na prikladnijim površinama.

Nisu planirana nova građevinska područja niti su povećana postojeća. Tablica koja slijedi prikazuje zamijenjene površine iz građevinskog područja naselja:



<b>naselje</b>	<b>Skinuto (ha)</b>	<b>Dodano (ha)</b>
Gorica	0,48	0,47
Debeljak	1.24	1,23

Izrada Plana povjerena je poduzeću "BLOCK-PROJEKT" d.o.o., Zadar.

Plan je dovršen za javnu raspravu tijekom travnja 2023. godine. Tijekom javne rasprave Općini Sukošan mogu se uputiti primjedbe na gore navedene predložene izmjene. Ovim izmjenama neće se prihvaćati zahtjevi za povećanje građevinskih područja iz razloga što nisu zadovoljeni zakonski uvjeti po kojima se isto može i razmatrati. Primjedbe i prijedlozi na izmijenjene dijelove Plana mogu se upisati u knjizi primjedbi izložena uz prijedlog plana ili se mogu dostaviti pisanim podneskom na Općinu Sukošan.

---

Željko Predovan dipl.ing.arh.  
*Odgovorni voditelj*



REPUBLIKA HRVATSKA  
ZADARSKA ŽUPANIJA



OPĆINA SUKOŠAN  
Općinski načelnik

KLASA: 350-01/22-01/02  
URBROJ: 2198-3-1-23-7  
Sukošan, 26. lipnja 2023. godine

Ministarstvo unutarnjih poslova  
Policajska uprava Zadarska  
Odjel zaštite od požara i civilne zaštite  
23000 Zadar

**PREDMET:** *Javna rasprava o Prijedlogu izmjena i dopuna  
Prostornog plana uređenja Općine Sukošan  
- Obavijest, dostavlja se*

Temeljem odredaba članka 97. Zakona o prostornom uređenju izvješćujemo vas da će se održati javna rasprava o Prijedlogu izmjena i dopuna Prostornog plana uređenja Općine Sukošan. Javna rasprava trajat će od 03. srpnja 2023.godine do 03. kolovoza 2023. godine. U vrijeme održavanja javne rasprave možete dostaviti mišljenja o primjeni posebnog propisa i/ili dokumenta koji je od utjecaja na prostorni plan, a koje je bilo zatraženo po čl. 90. do 92 Zakona.

Zbog proceduralne greške (objava javne rasprave koja je trajala od 05. travnja 2023.godine do 05. svibnja 2023. godine nije objavljena na internet stranicama Ministarstva prostornog uređenja, graditeljstva i državne imovine) nužno je ponovno provesti postupak javne rasprave o izmjenama i dopunama Prostornog plana uređenja Općine Sukošan.

Javnopravno tijelo koje je trebalo dati zahtjeve za izradu prostornog plana u javnoj raspravi sudjeluje davanjem mišljenja o prihvatanju tih zahtjeva, odnosno mišljenja o primjeni posebnog propisa i/ili dokumenta koji je od utjecaja na prostorni plan. Ovom prilikom ne mogu se postavljati novi ili drukčiji uvjeti od onih koji su dani u zahtjevima za izradu nacrtu prostornog plana.

Mišljenje prema kojemu određeni dio prijedloga prostornog plana nije u skladu sa zahtjevima javnopravnog tijela mora biti obrazloženo. U suprotnom nositelj izrade nije dužan takvo mišljenje razmatrati.

Ako javnopravno tijelo ne dostavi mišljenje u roku, smatra se da je mišljenje dano i da je prijedlog prostornog plana izrađen u skladu s danim zahtjevima, odnosno s posebnim propisom i/ili dokumentom koji je od utjecaja na prostorni plan.

S poštovanjem,





REPUBLIKA HRVATSKA  
ZADARSKA ŽUPANIJA



OPĆINA SUKOŠAN  
Općinski načelnik

KLASA: 350-01/22-01/02  
URBROJ: 2198-3-1-23-9  
Sukošan, 26. lipnja 2023. godine

VODOVOD d.o.o.  
Špire Brusine 17.  
23000 Zadar

**PREDMET:** *Javna rasprava o Prijedlogu izmjena i dopuna  
Prostornog plana uređenja Općine Sukošan  
- Obavijest, dostavlja se*

Temeljem odredaba članka 97. Zakona o prostornom uređenju izvješćujemo vas da će se održati javna rasprava o Prijedlogu izmjena i dopuna Prostornog plana uređenja Općine Sukošan. Javna rasprava trajat će od 03. srpnja 2023.godine do 03. kolovoza 2023. godine. U vrijeme održavanja javne rasprave možete dostaviti mišljenja o primjeni posebnog propisa i/ili dokumenta koji je od utjecaja na prostorni plan, a koje je bilo zatraženo po čl. 90. do 92 Zakona.

Zbog proceduralne greške (objava javne rasprave koja je trajala od 05. travnja 2023.godine do 05. svibnja 2023. godine nije objavljena na internet stranicama Ministarstva prostornog uređenja, graditeljstva i državne imovine) nužno je ponovno provesti postupak javne rasprave o izmjenama i dopunama Prostornog plana uređenja Općine Sukošan.

Javnopravno tijelo koje je trebalo dati zahtjeve za izradu prostornog plana u javnoj raspravi sudjeluje davanjem mišljenja o prihvaćanju tih zahtjeva, odnosno mišljenja o primjeni posebnog propisa i/ili dokumenta koji je od utjecaja na prostorni plan. Ovom prilikom ne mogu se postavljati novi ili drukčiji uvjeti od onih koji su dani u zahtjevima za izradu nacrtu prostornog plana.

Mišljenje prema kojemu određeni dio prijedloga prostornog plana nije u skladu sa zahtjevima javnopravnog tijela mora biti obrazloženo. U suprotnom nositelj izrade nije dužan takvo mišljenje razmatrati.

Ako javnopravno tijelo ne dostavi mišljenje u roku, smatra se da je mišljenje dano i da je prijedlog prostornog plana izrađen u skladu s danim zahtjevima, odnosno s posebnim propisom i/ili dokumentom koji je od utjecaja na prostorni plan.

S poštovanjem,





REPUBLIKA HRVATSKA  
ZADARSKA ŽUPANIJA



OPĆINA SUKOŠAN  
Općinski načelnik

KLASA: 350-01/22-01/02  
URBROJ: 2198-3-1-23-7  
Sukošan, 26. lipnja 2023. godine

Ministarstvo unutarnjih poslova  
Ravnateljstvo civilne zaštite  
Područni ured civilne zaštite Split  
Služba civilne zaštite Zadar  
Andrije Hebranga 11/c  
23000 Zadar

**PREDMET:** *Javna rasprava o Prijedlogu izmjena i dopuna  
Prostornog plana uređenja Općine Sukošan  
- Obavijest, dostavlja se*

Temeljem odredaba članka 97. Zakona o prostornom uređenju izvješćujemo vas da će se održati javna rasprava o Prijedlogu izmjena i dopuna Prostornog plana uređenja Općine Sukošan. Javna rasprava trajat će od 03. srpnja 2023.godine do 03. kolovoza 2023. godine. U vrijeme održavanja javne rasprave možete dostaviti mišljenja o primjeni posebnog propisa i/ili dokumenta koji je od utjecaja na prostorni plan, a koje je bilo zatraženo po čl. 90. do 92 Zakona.

Zbog proceduralne greške (objava javne rasprave koja je trajala od 05. travnja 2023.godine do 05. svibnja 2023. godine nije objavljena na internet stranicama Ministarstva prostornog uređenja, graditeljstva i državne imovine) nužno je ponovno provesti postupak javne rasprave o izmjenama i dopunama Prostornog plana uređenja Općine Sukošan.

Javnopravno tijelo koje je trebalo dati zahtjeve za izradu prostornog plana u javnoj raspravi sudjeluje davanjem mišljenja o prihvaćanju tih zahtjeva, odnosno mišljenja o primjeni posebnog propisa i/ili dokumenta koji je od utjecaja na prostorni plan. Ovom prilikom ne mogu se postavljati novi ili drukčiji uvjeti od onih koji su dani u zahtjevima za izradu nacrtu prostornog plana.

Mišljenje prema kojemu određeni dio prijedloga prostornog plana nije u skladu sa zahtjevima javnopravnog tijela mora biti obrazloženo. U suprotnom nositelj izrade nije dužan takvo mišljenje razmatrati.

Ako javnopravno tijelo ne dostavi mišljenje u roku, smatra se da je mišljenje dano i da je prijedlog prostornog plana izrađen u skladu s danim zahtjevima, odnosno s posebnim propisom i/ili dokumentom koji je od utjecaja na prostorni plan.

S poštovanjem,





REPUBLIKA HRVATSKA  
ZADARSKA ŽUPANIJA



OPĆINA SUKOŠAN  
Općinski načelnik

KLASA: 350-01/22-01/02  
URBROJ: 2198-3-1-23-19  
Sukošan, 26. lipnja 2023. godine

Mjesni odbor Glavica

**PREDMET:** *Javna rasprava o Prijedlogu izmjena i dopuna  
Prostornog plana uređenja Općine Sukošan  
- Obavijest, dostavlja se*

Temeljem odredaba članka 97. Zakona o prostornom uređenju izvješćujemo vas da će se održati javna rasprava o Prijedlogu izmjena i dopuna Prostornog plana uređenja Općine Sukošan. Javna rasprava trajat će od 03. srpnja 2023.godine do 03. kolovoza 2023. godine.

S poštovanjem,





REPUBLIKA HRVATSKA  
ZADARSKA ŽUPANIJA



OPĆINA SUKOŠAN  
Općinski načelnik

KLASA: 350-01/22-01/02  
URBROJ: 2198-3-1-23-18  
Sukošan, 26. lipnja 2023. godine

Mjesni odbor Gorica

**PREDMET:** Javna rasprava o Prijedlogu izmjena i dopuna  
Prostornog plana uređenja Općine Sukošan  
- **Obavijest**, dostavlja se

Temeljem odredaba članka 97. Zakona o prostornom uređenju izvješćujemo vas da će se održati javna rasprava o Prijedlogu izmjena i dopuna Prostornog plana uređenja Općine Sukošan. Javna rasprava trajat će od 03. srpnja 2023. godine do 03. kolovoza 2023. godine.

S poštovanjem,





REPUBLIKA HRVATSKA  
ZADARSKA ŽUPANIJA



OPĆINA SUKOŠAN  
Općinski načelnik

KLASA: 350-01/22-01/02  
URBROJ: 2198-3-1-23-11  
Sukošan, 26. lipnja 2023. godine

OPĆINA BIBINJE  
Trg Tome Bulića 2  
23 205 Bibinje

**PREDMET:** *Javna rasprava o Prijedlogu izmjena i dopuna  
Prostornog plana uređenja Općine Sukošan  
- Obavijest, dostavlja se*

Temeljem odredaba članka 97. Zakona o prostornom uređenju izvješćujemo vas da će se održati javna rasprava o Prijedlogu izmjena i dopuna Prostornog plana uređenja Općine Sukošan. Javna rasprava trajat će od 03. srpnja 2023. godine do 03. kolovoza 2023. godine.

S poštovanjem,





REPUBLIKA HRVATSKA  
ZADARSKA ŽUPANIJA



OPĆINA SUKOŠAN  
Općinski načelnik

KLASA: 350-01/22-01/02  
URBROJ: 2198-3-1-23-12  
Sukošan, 26. lipnja 2023. godine

Općina Zemunik Donji  
Ulica I br.16.  
23222 Zemunik Donji

**PREDMET:** *Javna rasprava o Prijedlogu izmjena i dopuna  
Prostornog plana uređenja Općine Sukošan  
- Obavijest, dostavlja se*

Temeljem odredaba članka 97. Zakona o prostornom uređenju izvješćujemo vas da će se održati javna rasprava o Prijedlogu izmjena i dopuna Prostornog plana uređenja Općine Sukošan. Javna rasprava trajat će od 03. srpnja 2023.godine do 03. kolovoza 2023. godine.

S poštovanjem,







REPUBLIKA HRVATSKA  
ZADARSKA ŽUPANIJA



OPĆINA SUKOŠAN  
Općinski načelnik

KLASA: 350-01/22-01/02  
URBROJ: 2198-3-1-23-14  
Sukošan, 26. lipnja 2023. godine

OPĆINA GALOVAC  
23222 Galovac

**PREDMET:** *Javna rasprava o Prijedlogu izmjena i dopuna  
Prostornog plana uređenja Općine Sukošan  
- Obavijest, dostavlja se*

Temeljem odredaba članka 97. Zakona o prostornom uređenju izvješćujemo vas da će se održati javna rasprava o Prijedlogu izmjena i dopuna Prostornog plana uređenja Općine Sukošan. Javna rasprava trajat će od 03. srpnja 2023.godine do 03. kolovoza 2023. godine.

S poštovanjem,





REPUBLIKA HRVATSKA  
ZADARSKA ŽUPANIJA



OPĆINA SUKOŠAN  
Općinski načelnik

KLASA: 350-01/22-01/02  
URBROJ: 2198-3-1-23-13  
Sukošan, 26. lipnja 2023. godine

Općina Sveti Filip i Jakov  
Obala kralja Tomislava 17.  
23207 Sveti Filip i Jakov

**PREDMET:** *Javna rasprava o Prijedlogu izmjena i dopuna  
Prostornog plana uređenja Općine Sukošan  
- Obavijest, dostavlja se*

Temeljem odredaba članka 97. Zakona o prostornom uređenju izvješćujemo vas da će se održati javna rasprava o Prijedlogu izmjena i dopuna Prostornog plana uređenja Općine Sukošan. Javna rasprava trajat će od 03. srpnja 2023. godine do 03. kolovoza 2023. godine.

S poštovanjem,





REPUBLIKA HRVATSKA  
ZADARSKA ŽUPANIJA



OPĆINA SUKOŠAN  
Općinski načelnik

KLASA: 350-01/22-01/02  
URBROJ: 2198-3-1-23-16  
Sukošan, 26. lipnja 2023. godine

Mjesni odbor Sukošan

**PREDMET:** *Javna rasprava o Prijedlogu izmjena i dopuna  
Prostornog plana uređenja Općine Sukošan  
- Obavijest, dostavlja se*

Temeljem odredaba članka 97. Zakona o prostornom uređenju izvješćujemo vas da će se održati javna rasprava o Prijedlogu izmjena i dopuna Prostornog plana uređenja Općine Sukošan. Javna rasprava trajat će od 03. srpnja 2023.godine do 03. kolovoza 2023. godine.

S poštovanjem,





REPUBLIKA HRVATSKA  
ZADARSKA ŽUPANIJA



OPĆINA SUKOŠAN  
Općinski načelnik

KLASA: 350-01/22-01/02  
URBROJ: 2198-3-1-23-17  
Sukošan, 26. lipnja 2023. godine

Mjesni odbor Debeljak

**PREDMET:** *Javna rasprava o Prijedlogu izmjena i dopuna  
Prostornog plana uređenja Općine Sukošan  
- Obavijest, dostavlja se*

Temeljem odredaba članka 97. Zakona o prostornom uređenju izvješćujemo vas da će se održati javna rasprava o Prijedlogu izmjena i dopuna Prostornog plana uređenja Općine Sukošan. Javna rasprava trajat će od 03. srpnja 2023. godine do 03. kolovoza 2023. godine.

S poštovanjem,





REPUBLIKA HRVATSKA  
ZADARSKA ŽUPANIJA



OPĆINA SUKOŠAN  
Općinski načelnik

KLASA: 350-01/22-01/02  
URBROJ: 2198-3-1-23-11  
Sukošan, 26. lipnja 2023. godine

Zadarska županija  
Upravni odjel za pomorsko dobro,  
more i promet  
Franka Lisice 77.  
23000 Zadar

**PREDMET:** *Javna rasprava o Prijedlogu izmjena i dopuna  
Prostornog plana uređenja Općine Sukošan  
- Obavijest, dostavlja se*

Temeljem odredaba članka 97. Zakona o prostornom uređenju izvješćujemo vas da će se održati javna rasprava o Prijedlogu izmjena i dopuna Prostornog plana uređenja Općine Sukošan. Javna rasprava trajat će od 03. srpnja 2023.godine do 03. kolovoza 2023. godine. U vrijeme održavanja javne rasprave možete dostaviti mišljenja o primjeni posebnog propisa i/ili dokumenta koji je od utjecaja na prostorni plan, a koje je bilo zatraženo po čl. 90. do 92 Zakona.

Zbog proceduralne greške (objava javne rasprave koja je trajala od 05. travnja 2023.godine do 05. svibnja 2023. godine nije objavljena na internet stranicama Ministarstva prostornog uređenja, graditeljstva i državne imovine) nužno je ponovno provesti postupak javne rasprave o izmjenama i dopunama Prostornog plana uređenja Općine Sukošan.

Javnopravno tijelo koje je trebalo dati zahtjeve za izradu prostornog plana u javnoj raspravi sudjeluje davanjem mišljenja o prihvaćanju tih zahtjeva, odnosno mišljenja o primjeni posebnog propisa i/ili dokumenta koji je od utjecaja na prostorni plan. Ovom prilikom ne mogu se postavljati novi ili drukčiji uvjeti od onih koji su dani u zahtjevima za izradu nacrtu prostornog plana.

Mišljenje prema kojemu određeni dio prijedloga prostornog plana nije u skladu sa zahtjevima javnopravnog tijela mora biti obrazloženo. U suprotnom nositelj izrade nije dužan takvo mišljenje razmatrati.

Ako javnopravno tijelo ne dostavi mišljenje u roku, smatra se da je mišljenje dano i da je prijedlog prostornog plana izrađen u skladu s danim zahtjevima, odnosno s posebnim propisom i/ili dokumentom koji je od utjecaja na prostorni plan.

S poštovanjem,





REPUBLIKA HRVATSKA  
ZADARSKA ŽUPANIJA



OPĆINA SUKOŠAN  
Općinski načelnik

KLASA: 350-01/22-01/02  
URBROJ: 2198-3-1-23-3  
Sukošan, 26. lipnja 2023. godine

HRVATSKE VODE Zagreb  
VGO SPLIT  
Vukovarska 35.  
21000 Split

**PREDMET:** *Javna rasprava o Prijedlogu izmjena i dopuna  
Prostornog plana uređenja Općine Sukošan  
- Obavijest, dostavlja se*

Temeljem odredaba članka 97. Zakona o prostornom uređenju izvješćujemo vas da će se održati javna rasprava o Prijedlogu izmjena i dopuna Prostornog plana uređenja Općine Sukošan. Javna rasprava trajat će od 03. srpnja 2023.godine do 03. kolovoza 2023. godine. U vrijeme održavanja javne rasprave možete dostaviti mišljenja o primjeni posebnog propisa i/ili dokumenta koji je od utjecaja na prostorni plan, a koje je bilo zatraženo po čl. 90. do 92 Zakona.

Zbog proceduralne greške (objava javne rasprave koja je trajala od 05. travnja 2023.godine do 05. svibnja 2023. godine nije objavljena na internet stranicama Ministarstva prostornog uređenja, graditeljstva i državne imovine) nužno je ponovno provesti postupak javne rasprave o izmjenama i dopunama Prostornog plana uređenja Općine Sukošan.

Javnopravno tijelo koje je trebalo dati zahtjeve za izradu prostornog plana u javnoj raspravi sudjeluje davanjem mišljenja o prihvaćanju tih zahtjeva, odnosno mišljenja o primjeni posebnog propisa i/ili dokumenta koji je od utjecaja na prostorni plan. Ovom prilikom ne mogu se postavljati novi ili drukčiji uvjeti od onih koji su dani u zahtjevima za izradu nacrt prostornog plana.

Mišljenje prema kojemu određeni dio prijedloga prostornog plana nije u skladu sa zahtjevima javnopravnog tijela mora biti obrazloženo. U suprotnom nositelj izrade nije dužan takvo mišljenje razmatrati.

Ako javnopravno tijelo ne dostavi mišljenje u roku, smatra se da je mišljenje dano i da je prijedlog prostornog plana izrađen u skladu s danim zahtjevima, odnosno s posebnim propisom i/ili dokumentom koji je od utjecaja na prostorni plan.

S poštovanjem,





REPUBLIKA HRVATSKA  
ZADARSKA ŽUPANIJA



OPĆINA SUKOŠAN  
Općinski načelnik

KLASA: 350-01/22-01/02  
URBROJ: 2198-3-1-23-12  
Sukošan, 26. lipnja 2023. godine

HRVATSKE ŠUME d.o.o.  
UPRAVA ŠUMA Podružnica Split

Kralja Zvonimira 35/III  
21000 Split

**PREDMET:** *Javna rasprava o Prijedlogu izmjena i dopuna  
Prostornog plana uređenja Općine Sukošan  
- Obavijest, dostavlja se*

Temeljem odredaba članka 97. Zakona o prostornom uređenju izvješćujemo vas da će se održati javna rasprava o Prijedlogu izmjena i dopuna Prostornog plana uređenja Općine Sukošan. Javna rasprava trajat će od 03. srpnja 2023.godine do 03. kolovoza 2023. godine. U vrijeme održavanja javne rasprave možete dostaviti mišljenja o primjeni posebnog propisa i/ili dokumenta koji je od utjecaja na prostorni plan, a koje je bilo zatraženo po čl. 90. do 92 Zakona.

Zbog proceduralne greške (objava javne rasprave koja je trajala od 05. travnja 2023.godine do 05. svibnja 2023. godine nije objavljena na internet stranicama Ministarstva prostornog uređenja, graditeljstva i državne imovine) nužno je ponovno provesti postupak javne rasprave o izmjenama i dopunama Prostornog plana uređenja Općine Sukošan.

Javnopravno tijelo koje je trebalo dati zahtjeve za izradu prostornog plana u javnoj raspravi sudjeluje davanjem mišljenja o prihvaćanju tih zahtjeva, odnosno mišljenja o primjeni posebnog propisa i/ili dokumenta koji je od utjecaja na prostorni plan. Ovom prilikom ne mogu se postavljati novi ili drukčiji uvjeti od onih koji su dani u zahtjevima za izradu nacrtu prostornog plana.

Mišljenje prema kojemu određeni dio prijedloga prostornog plana nije u skladu sa zahtjevima javnopravnog tijela mora biti obrazloženo. U suprotnom nositelj izrade nije dužan takvo mišljenje razmatrati.

Ako javnopravno tijelo ne dostavi mišljenje u roku, smatra se da je mišljenje dano i da je prijedlog prostornog plana izrađen u skladu s danim zahtjevima, odnosno s posebnim propisom i/ili dokumentom koji je od utjecaja na prostorni plan.

S poštovanjem,





REPUBLIKA HRVATSKA  
ZADARSKA ŽUPANIJA



OPĆINA SUKOŠAN  
Općinski načelnik

KLASA: 350-01/22-01/02  
URBROJ: 2198-3-1-23-11  
Sukošan, 26. lipnja 2023. godine

Ministarstvo poljoprivrede  
Uprava šumarstva, lovstva i drvne industrije  
Planinska 2a  
10000 Zagreb

**PREDMET:** *Javna rasprava o Prijedlogu izmjena i dopuna  
Prostornog plana uređenja Općine Sukošan  
- Obavijest, dostavlja se*

Temeljem odredaba članka 97. Zakona o prostornom uređenju izvješćujemo vas da će se održati javna rasprava o Prijedlogu izmjena i dopuna Prostornog plana uređenja Općine Sukošan. Javna rasprava trajat će od 03. srpnja 2023.godine do 03. kolovoza 2023. godine. U vrijeme održavanja javne rasprave možete dostaviti mišljenja o primjeni posebnog propisa i/ili dokumenta koji je od utjecaja na prostorni plan, a koje je bilo zatraženo po čl. 90. do 92 Zakona.

Zbog proceduralne greške (objava javne rasprave koja je trajala od 05. travnja 2023.godine do 05. svibnja 2023. godine nije objavljena na internet stranicama Ministarstva prostornog uređenja, graditeljstva i državne imovine) nužno je ponovno provesti postupak javne rasprave o izmjenama i dopunama Prostornog plana uređenja Općine Sukošan.

Javnopravno tijelo koje je trebalo dati zahtjeve za izradu prostornog plana u javnoj raspravi sudjeluje davanjem mišljenja o prihvaćanju tih zahtjeva, odnosno mišljenja o primjeni posebnog propisa i/ili dokumenta koji je od utjecaja na prostorni plan. Ovom prilikom ne mogu se postavljati novi ili drukčiji uvjeti od onih koji su dani u zahtjevima za izradu nacрта prostornog plana.

Mišljenje prema kojemu određeni dio prijedloga prostornog plana nije u skladu sa zahtjevima javnopravnog tijela mora biti obrazloženo. U suprotnom nositelj izrade nije dužan takvo mišljenje razmatrati.

Ako javnopravno tijelo ne dostavi mišljenje u roku, smatra se da je mišljenje dano i da je prijedlog prostornog plana izrađen u skladu s danim zahtjevima, odnosno s posebnim propisom i/ili dokumentom koji je od utjecaja na prostorni plan.

S poštovanjem,







REPUBLIKA HRVATSKA  
ZADARSKA ŽUPANIJA



OPĆINA SUKOŠAN  
Općinski načelnik

KLASA: 350-01/22-01/02  
URBROJ: 2198-3-1-23-8  
Sukošan, 26. lipnja 2023. godine

**Odvodnja Bibinje -Sukošan**  
**Trg Tome Bulića 1.**  
**23205 Bibinje**

**PREDMET:** *Javna rasprava o Prijedlogu izmjena i dopuna  
Prostornog plana uređenja Općine Sukošan  
- Obavijest, dostavlja se*

Temeljem odredaba članka 97. Zakona o prostornom uređenju izvješćujemo vas da će se održati javna rasprava o Prijedlogu izmjena i dopuna Prostornog plana uređenja Općine Sukošan. Javna rasprava trajat će od 03. srpnja 2023.godine do 03. kolovoza 2023. godine. U vrijeme održavanja javne rasprave možete dostaviti mišljenja o primjeni posebnog propisa i/ili dokumenta koji je od utjecaja na prostorni plan, a koje je bilo zatraženo po čl. 90. do 92 Zakona.

Zbog proceduralne greške (objava javne rasprave koja je trajala od 05. travnja 2023.godine do 05. svibnja 2023. godine nije objavljena na internet stranicama Ministarstva prostornog uređenja, graditeljstva i državne imovine) nužno je ponovno provesti postupak javne rasprave o izmjenama i dopunama Prostornog plana uređenja Općine Sukošan.

Javnopravno tijelo koje je trebalo dati zahtjeve za izradu prostornog plana u javnoj raspravi sudjeluje davanjem mišljenja o prihvaćanju tih zahtjeva, odnosno mišljenja o primjeni posebnog propisa i/ili dokumenta koji je od utjecaja na prostorni plan. Ovom prilikom ne mogu se postavljati novi ili drukčiji uvjeti od onih koji su dani u zahtjevima za izradu nacrtu prostornog plana.

Mišljenje prema kojemu određeni dio prijedloga prostornog plana nije u skladu sa zahtjevima javnopravnog tijela mora biti obrazloženo. U suprotnom nositelj izrade nije dužan takvo mišljenje razmatrati.

Ako javnopravno tijelo ne dostavi mišljenje u roku, smatra se da je mišljenje dano i da je prijedlog prostornog plana izrađen u skladu s danim zahtjevima, odnosno s posebnim propisom i/ili dokumentom koji je od utjecaja na prostorni plan.

S poštovanjem,





REPUBLIKA HRVATSKA  
ZADARSKA ŽUPANIJA



OPĆINA SUKOŠAN  
Općinski načelnik

KLASA: 350-01/22-01/02  
URBROJ: 2198-3-1-23-10  
Sukošan, 26. lipnja 2023. godine

Županijska uprava za ceste Zadarske županije  
Zrinsko-Frankopanska 10/2  
23000 Zadar

**PREDMET:** *Javna rasprava o Prijedlogu izmjena i dopuna  
Prostornog plana uređenja Općine Sukošan  
- Obavijest, dostavlja se*

Temeljem odredaba članka 97. Zakona o prostornom uređenju izvješćujemo vas da će se održati javna rasprava o Prijedlogu izmjena i dopuna Prostornog plana uređenja Općine Sukošan. Javna rasprava trajat će od 03. srpnja 2023.godine do 03. kolovoza 2023. godine. U vrijeme održavanja javne rasprave možete dostaviti mišljenja o primjeni posebnog propisa i/ili dokumenta koji je od utjecaja na prostorni plan, a koje je bilo zatraženo po čl. 90. do 92 Zakona.

Zbog proceduralne greške (objava javne rasprave koja je trajala od 05. travnja 2023.godine do 05. svibnja 2023. godine nije objavljena na internet stranicama Ministarstva prostornog uređenja, graditeljstva i državne imovine) nužno je ponovno provesti postupak javne rasprave o izmjenama i dopunama Prostornog plana uređenja Općine Sukošan.

Javnopravno tijelo koje je trebalo dati zahtjeve za izradu prostornog plana u javnoj raspravi sudjeluje davanjem mišljenja o prihvaćanju tih zahtjeva, odnosno mišljenja o primjeni posebnog propisa i/ili dokumenta koji je od utjecaja na prostorni plan. Ovom prilikom ne mogu se postavljati novi ili drukčiji uvjeti od onih koji su dani u zahtjevima za izradu nacrtu prostornog plana.

Mišljenje prema kojemu određeni dio prijedloga prostornog plana nije u skladu sa zahtjevima javnopravnog tijela mora biti obrazloženo. U suprotnom nositelj izrade nije dužan takvo mišljenje razmatrati.

Ako javnopravno tijelo ne dostavi mišljenje u roku, smatra se da je mišljenje dano i da je prijedlog prostornog plana izrađen u skladu s danim zahtjevima, odnosno s posebnim propisom i/ili dokumentom koji je od utjecaja na prostorni plan.

S poštovanjem,





REPUBLIKA HRVATSKA  
ZADARSKA ŽUPANIJA



OPĆINA SUKOŠAN  
Općinski načelnik

KLASA: 350-01/22-01/02  
URBROJ: 2198-3-1-23-5  
Sukošan, 26. lipnja 2023. godine

Ministarstvo poljoprivrede  
Uprava poljoprivrede i prehrambene industrije  
Ulica grada Vukovara 78  
10000 Zagreb

**PREDMET:** *Javna rasprava o Prijedlogu izmjena i dopuna  
Prostornog plana uređenja Općine Sukošan  
- Obavijest, dostavlja se*

Temeljem odredaba članka 97. Zakona o prostornom uređenju izvješćujemo vas da će se održati javna rasprava o Prijedlogu izmjena i dopuna Prostornog plana uređenja Općine Sukošan. Javna rasprava trajat će od 03. srpnja 2023. godine do 03. kolovoza 2023. godine. U vrijeme održavanja javne rasprave možete dostaviti mišljenja o primjeni posebnog propisa i/ili dokumenta koji je od utjecaja na prostorni plan, a koje je bilo zatraženo po čl. 90. do 92 Zakona.

Zbog proceduralne greške (objava javne rasprave koja je trajala od 05. travnja 2023. godine do 05. svibnja 2023. godine nije objavljena na internet stranicama Ministarstva prostornog uređenja, graditeljstva i državne imovine) nužno je ponovno provesti postupak javne rasprave o izmjenama i dopunama Prostornog plana uređenja Općine Sukošan.

Javnopravno tijelo koje je trebalo dati zahtjeve za izradu prostornog plana u javnoj raspravi sudjeluje davanjem mišljenja o prihvatanju tih zahtjeva, odnosno mišljenja o primjeni posebnog propisa i/ili dokumenta koji je od utjecaja na prostorni plan. Ovom prilikom ne mogu se postavljati novi ili drukčiji uvjeti od onih koji su dani u zahtjevima za izradu nacrtu prostornog plana.

Mišljenje prema kojemu određeni dio prijedloga prostornog plana nije u skladu sa zahtjevima javnopravnog tijela mora biti obrazloženo. U suprotnom nositelj izrade nije dužan takvo mišljenje razmatrati.

Ako javnopravno tijelo ne dostavi mišljenje u roku, smatra se da je mišljenje dano i da je prijedlog prostornog plana izrađen u skladu s danim zahtjevima, odnosno s posebnim propisom i/ili dokumentom koji je od utjecaja na prostorni plan.

S poštovanjem,





REPUBLIKA HRVATSKA  
ZADARSKA ŽUPANIJA



OPĆINA SUKOŠAN  
Općinski načelnik

KLASA: 350-01/22-01/02  
URBROJ: 2198-3-1-23-4  
Sukošan, 26. lipnja 2023. godine

Ministarstvo kulture  
Konzervatorski odjel u Zadru  
Ilije Smiljanića 3  
23000 Zadar

**PREDMET:** *Javna rasprava o Prijedlogu izmjena i dopuna  
Prostornog plana uređenja Općine Sukošan  
- Obavijest, dostavlja se*

Temeljem odredaba članka 97. Zakona o prostornom uređenju izvješćujemo vas da će se održati javna rasprava o Prijedlogu izmjena i dopuna Prostornog plana uređenja Općine Sukošan. Javna rasprava trajat će od 03. srpnja 2023.godine do 03. kolovoza 2023. godine. U vrijeme održavanja javne rasprave možete dostaviti mišljenja o primjeni posebnog propisa i/ili dokumenta koji je od utjecaja na prostorni plan, a koje je bilo zatraženo po čl. 90. do 92 Zakona.

Zbog proceduralne greške (objava javne rasprave koja je trajala od 05. travnja 2023.godine do 05. svibnja 2023. godine nije objavljena na internet stranicama Ministarstva prostornog uređenja, graditeljstva i državne imovine) nužno je ponovno provesti postupak javne rasprave o izmjenama i dopunama Prostornog plana uređenja Općine Sukošan.

Javnopravno tijelo koje je trebalo dati zahtjeve za izradu prostornog plana u javnoj raspravi sudjeluje davanjem mišljenja o prihvatanju tih zahtjeva, odnosno mišljenja o primjeni posebnog propisa i/ili dokumenta koji je od utjecaja na prostorni plan. Ovom prilikom ne mogu se postavljati novi ili drukčiji uvjeti od onih koji su dani u zahtjevima za izradu nacrtu prostornog plana.

Mišljenje prema kojemu određeni dio prijedloga prostornog plana nije u skladu sa zahtjevima javnopravnog tijela mora biti obrazloženo. U suprotnom nositelj izrade nije dužan takvo mišljenje razmatrati.

Ako javnopravno tijelo ne dostavi mišljenje u roku, smatra se da je mišljenje dano i da je prijedlog prostornog plana izrađen u skladu s danim zahtjevima, odnosno s posebnim propisom i/ili dokumentom koji je od utjecaja na prostorni plan

S poštovanjem,





REPUBLIKA HRVATSKA  
ZADARSKA ŽUPANIJA



OPĆINA SUKOŠAN  
Općinski načelnik

KLASA: 350-01/22-01/02  
URBROJ: 2198-3-1-23-6  
Sukošan, 26. lipnja 2023. godine

Ministarstvo državne imovine  
Ulica Ivana Dežmana 10.  
10000 Zagreb

**PREDMET:** *Javna rasprava o Prijedlogu izmjena i dopuna  
Prostornog plana uređenja Općine Sukošan  
- Obavijest, dostavlja se*

Temeljem odredaba članka 97. Zakona o prostornom uređenju izvješćujemo vas da će se održati javna rasprava o Prijedlogu izmjena i dopuna Prostornog plana uređenja Općine Sukošan. Javna rasprava trajat će od 03. srpnja 2023.godine do 03. kolovoza 2023. godine. U vrijeme održavanja javne rasprave možete dostaviti mišljenja o primjeni posebnog propisa i/ili dokumenta koji je od utjecaja na prostorni plan, a koje je bilo zatraženo po čl. 90. do 92 Zakona.

Zbog proceduralne greške (objava javne rasprave koja je trajala od 05. travnja 2023.godine do 05. svibnja 2023. godine nije objavljena na internet stranicama Ministarstva prostornog uređenja, graditeljstva i državne imovine) nužno je ponovno provesti postupak javne rasprave o izmjenama i dopunama Prostornog plana uređenja Općine Sukošan.

Javnopravno tijelo koje je trebalo dati zahtjeve za izradu prostornog plana u javnoj raspravi sudjeluje davanjem mišljenja o prihvatanju tih zahtjeva, odnosno mišljenja o primjeni posebnog propisa i/ili dokumenta koji je od utjecaja na prostorni plan. Ovom prilikom ne mogu se postavljati novi ili drukčiji uvjeti od onih koji su dani u zahtjevima za izradu nacrtu prostornog plana.

Mišljenje prema kojemu određeni dio prijedloga prostornog plana nije u skladu sa zahtjevima javnopravnog tijela mora biti obrazloženo. U suprotnom nositelj izrade nije dužan takvo mišljenje razmatrati.

Ako javnopravno tijelo ne dostavi mišljenje u roku, smatra se da je mišljenje dano i da je prijedlog prostornog plana izrađen u skladu s danim zahtjevima, odnosno s posebnim propisom i/ili dokumentom koji je od utjecaja na prostorni plan.

S poštovanjem,





REPUBLIKA HRVATSKA  
ZADARSKA ŽUPANIJA



OPĆINA SUKOŠAN  
Općinski načelnik

KLASA: 350-01/22-01/02  
URBROJ: 2198-3-1-23-2  
Sukošan, 26. lipnja 2023. godine

Hrvatske ceste d.o.o.  
Narodnog lista bb  
23000 Zadar

**PREDMET:** *Javna rasprava o Prijedlogu izmjena i dopuna  
Prostornog plana uređenja Općine Sukošan  
- Obavijest, dostavlja se*

Temeljem odredaba članka 97. Zakona o prostornom uređenju izvješćujemo vas da će se održati javna rasprava o Prijedlogu izmjena i dopuna Prostornog plana uređenja Općine Sukošan. Javna rasprava trajat će od 03. srpnja 2023.godine do 03. kolovoza 2023. godine. U vrijeme održavanja javne rasprave možete dostaviti mišljenja o primjeni posebnog propisa i/ili dokumenta koji je od utjecaja na prostorni plan, a koje je bilo zatraženo po čl. 90. do 92 Zakona.

Zbog proceduralne greške (objava javne rasprave koja je trajala od 05. travnja 2023.godine do 05. svibnja 2023. godine nije objavljena na internet stranicama Ministarstva prostornog uređenja, graditeljstva i državne imovine) nužno je ponovno provesti postupak javne rasprave o izmjenama i dopunama Prostornog plana uređenja Općine Sukošan.

Javnopravno tijelo koje je trebalo dati zahtjeve za izradu prostornog plana u javnoj raspravi sudjeluje davanjem mišljenja o prihvaćanju tih zahtjeva, odnosno mišljenja o primjeni posebnog propisa i/ili dokumenta koji je od utjecaja na prostorni plan. Ovom prilikom ne mogu se postavljati novi ili drukčiji uvjeti od onih koji su dani u zahtjevima za izradu nacrt prostornog plana.

Mišljenje prema kojemu određeni dio prijedloga prostornog plana nije u skladu sa zahtjevima javnopravnog tijela mora biti obrazloženo. U suprotnom nositelj izrade nije dužan takvo mišljenje razmatrati.

Ako javnopravno tijelo ne dostavi mišljenje u roku, smatra se da je mišljenje dano i da je prijedlog prostornog plana izrađen u skladu s danim zahtjevima, odnosno s posebnim propisom i/ili dokumentom koji je od utjecaja na prostorni plan.

S poštovanjem,



Na temelju članka 96. Zakona o prostornom uređenju („Narodne novine“ broj 153/13. 65/17,114/18,39/19 i 98/19 ) općinski načelnik Općine Sukošan 26. lipnja 2023. godine objavljuje:

**JAVNU RASPRAVU  
O PRIJEDLOGU IZMJENA I DOPUNA PROSTORNOG PLANA UREĐENJA  
OPĆINE SUKOŠAN**

I. Provodi se javna rasprava o Prijedlogu izmjena i dopuna Prostornog plana uređenja Općine Sukošan.

II. Javna rasprava o Prijedlogu izmjena i dopuna PPUO Sukošan trajat će 30 ( trideset ) dana i to od 03. srpnja 2023. godine do 03. kolovoza 2023.godine.

III. Javni uvid u Prijedlog izmjena i dopuna PPUO Sukošan moći će se izvršiti za vrijeme trajanja javne rasprave svakog radnog dana od 8,30 - 14,30 sati u prostorijama Doma mladeži u Sukošanu.

IV. Javno izlaganje radi obrazloženja rješenja, smjernica i mjera iz Prijedloga izmjena i dopuna PPUO Sukošan održat će se dana 10. srpnja 2023. godine u 11,00 sati u Domu mladeži u Sukošanu.

V. Primjedbe i prijedlozi, te očitovanja na Prijedlog Izmjena i dopuna PPUO Sukošan mogu se dati za vrijeme održavanja javne rasprave, zaključno s 03. kolovoza 2023. godine na slijedeći način:

1. Tijela državne uprave, upravna tijela Županije, općina i gradova te pravne osobe s javnim ovlastima dostavljaju pisano očitovanje Općini Sukošan.

2. Građani i udruge:

- mogu upisivati prijedloge i primjedbe u knjigu primjedbi koja se nalazi uz Prijedlog izmjena i dopuna PPUO Sukošan;

- daju prijedloge i primjedbe u zapisnik prilikom javnog izlaganja;

- upućuju nositelju izrade pisane prijedloge i primjedbe u roku određenom u objavi o javnoj raspravi;

- Prijedlog izmjena i dopuna PPUO Sukošan bit će dostupan i na web stranici Općine Sukošan ( [www.opcina-sukosan.hr](http://www.opcina-sukosan.hr) ).

3. Prijedlozi i primjedbe koji nisu dostavljeni u roku i nisu čitko napisani, te potpisani imenom i prezimenom uz adresu podnositelja neće se uzeti u obzir u pripremi izvješća o javnoj raspravi.

4. Ako u određenom roku tijela državne uprave i pravne osobe s javnim ovlastima ne dostave pisano očitovanje, smatrat će se da nemaju primjedbi.





REPUBLIKA HRVATSKA  
MINISTARSTVO POLJOPRIVREDE

10000 Zagreb, Ul. grada Vukovara 78, P.P. 1034  
Telefon: 61 06 111, Telefax: 61 09 201

KLASA: 350-02/23-01/309  
URBROJ: 525-10/668-23-2  
Zagreb, 06. srpnja 2023.



REPUBLIKA HRVATSKA  
ZAGREBSKA ŽUPANIJA  
OPĆINA SUKOŠAN  
SUKOŠAN

Prijava broj	17-07-2023
Projektna oznaka	
Podjela broj	

HRVATSKE ŠUME d.o.o., DIREKCIJA  
Ulica kneza Branimira 1, 10 000 Zagreb

**PREDMET: Prijedlog Izmjena i dopuna Prostornog plana uređenja Općine Sukošan, obavijest o javnoj raspravi**  
*- očitovanje, traži se*

Poštovani,

sukladno odredbama članka 40. stavka 6. Zakona o šumama („Narodne novine“, br.: 68/18., 115/18., 98/19., 32/20. i 145/20.), molimo u okviru vaše nadležnosti, očitovanje na Prijedlog Izmjena i dopuna Prostornog plana uređenja Općine Sukošan, za potrebe davanja mišljenja na prostorni plan sukladno stavku 5. istog članka.

S poštovanjem,



Na znanje:

- Općina Sukošan, Hrvatskih branitelja 14, 23 206 Sukošan

DOSTAVITI:

1. Naslovu,
2. U spis predmeta.





društvo s ograničenom odgovornošću

10000 Zagreb, Ulica kneza Branimira 1

Uprava: Nediljko Dujić, struč. spec. admin. publ. – predsjednik; mr.sc. Igor Fazekas – član; Ante Sablijić, dipl. ing. šum. – član  
• MB 3631133 • OIB 69693144506 • Trgovački sud u Zagrebu (MBS 080251008) • Temeljni kapital 155.507.330,00 €,  
uplaćen u cijelosti • SWIFT: PBZGHR2X • IBAN: HR46 2340 0091 1001 0036 0 • Telefon: 01/4804 111 • Telefax: 01/4804 101 •  
pp 148, 10002 Zagreb • web: <http://www.hrsume.hr> • e-mail: [direkcija@hrsume.hr](mailto:direkcija@hrsume.hr)

Uprava šuma podružnica Split, Kralja Zvonimira 35, Split tel 021 408 223, fax 021 408 200, e-mail: [usspl@hrsume.hr](mailto:usspl@hrsume.hr)

Klasa: DIR-07-10-5185  
Ur.broj: 15-00-06/03-23-26  
Split, 31. srpnja 2023. god

REPUBLIKA HRVATSKA  
ZADARSKA ŽUPANIJA  
OPĆINA SUKOŠAN  
OPĆINSKI NAČELNIK  
HRVATSKIH BRANITELJA 14  
23206 SUKOŠAN

**Predmet:** Javna rasprava o prijedlogu Izmjena i dopuna Prostornog plana uređenja Općine Sukošan - očitovanje, daje se


Temeljem Vašeg dopisa od 26. lipnja 2023. god. (KL:350-01/22-01/02, UR.BR: 2198-3-1-23-12) u kojim tražite mišljenja i prijedloge za izradu prijedloga Izmjena i dopuna Prostornog plana uređenja Općine Sukošan, te dokumentacije kojom raspolažu Hrvatske šume d.o.o. Zagreb, UŠP Split, Šumarija Zadar, očitujemo se kako slijedi:

- Uvidom u dokumentaciju Općine Sukošan kao i kartografski pregled prijedloga plana za Izmjene i dopune Prostornog plana Općine Sukošan, utvrđeno je da se planirane izmjene u usporedbi sa važećim planom (siječanj 2020. godine) odnose na šumsko zemljište kojim gospodari Šumarija Zadar i to:
  - Gospodarska jedinica „Škabrnja“, odjeli/odsjeci 13a i 14a (oba uređajni razred: šikara) – **R1 zona (sportsko rekreacijska namjena).**
  - Gospodarska jedinica „Sukošan“, odjel/odsjek 43a (uređajni razred: garig) – **heliodrom, rezervirano područje za potencijalnu gospodarsku djelatnost u budućnosti.**
  - Gospodarska jedinica „Sukošan“, odjel/odsjek 42a (uređajni razred: kultura alepskog bora) i 43a (uređajni razred: garig) – **Zona rezerviranog područja za potencijalne gospodarske djelatnosti u budućnosti, na lokaciji Golo brdo.**

Mišljenja smo da se prilikom planiranja svih prostorno-planskih dokumenata treba voditi računa kako bi se zahvatima degradacija šuma (osobito visokih šuma) i šumskih zemljišta svela na minimum te u skladu sa Ustavom Republike Hrvatske i Zakonom o šumama očuvale šume kao dobra od interesa za Republiku Hrvatsku koja imaju njezinu osobitu zaštitu.


S poštovanjem,

Rukovoditeljica Odjela za ekologiju  
i zaštitu šuma

  
Sanja Delić, dipl. ing. šum.

Voditelj Uprave šuma  
Podružnica Split

  
Ante Taraš, dipl. ing. šum.



# HRVATSKE VODE

VODNOGOSPODARSKI ODJEL  
ZA SLIVOVE JUŽNOG JADRANA  
21000 Split, Vukovarska 35

Telefon: 021 / 309 400

Telefax: 021 / 309 491

KLASA: 350-02/22-01/0000122

URBROJ: 374-24-1-23-6

Datum: 13.07.2023.g.

REPUBLIKA HRVATSKA  
ZADARSKA ŽUPANIJA  
OPĆINA SUKOŠAN  
SUKOŠAN

17-07-2023

Priloga:	
Broj i oznaka oznaka	Org. jed.

ZADARSKA ŽUPANIJA

OPĆINA SUKOŠAN

Općinski načelnik ✓

**PREDMET: Izmjene i dopune Prostornog plana uređenja Općine Sukošan, Općina Sukošan: javna rasprava, očitovanje na prijedloga plana – dostavlja se**

**Veza: Vaš zahtjev Klasa: 350-01/22-01/02, Ubroj: 2198-3-1-23-3 od 26.06.2023.g., zaprimljen 30.06.2023.g.**

Uvidom u prijedlog plana za javnu raspravu Izmjena i dopuna Prostornog plana uređenja Općine Sukošan (izrađivač Block Projekt d.o.o. Zadar, lipanj 2023.), objavljenog na web stranici Općine, Hrvatske vode su utvrdile kako su u istom predviđena rješenja zaštite od štetnog djelovanja voda, vodoopskrbe i zaštite površinskih i podzemnih voda i priobalnog mora od onečišćenja kroz realizaciju sustava odvodnje i objekata za pročišćavanje, kao i odredbe za provođenje plana, usklađeni su sa planskim dokumentima upravljanja vodama.

Obzirom da su sustavi za vodoopskrbu te za prikupljanje, odvodnju, pročišćavanje i dispoziciju sanitarnih otpadnih voda na području Općine Sukošan u nadležnosti tvrtki Vodovod d.o.o. Zadar te Odvodnja Bibinje-Sukošan d.o.o. iz Bibinja, potrebno je prije prihvaćanja Plana ishoditi njihovo pozitivno mišljenje na planirana rješenja vodoopskrbe te odvodnje otpadnih voda.

Mišljenja smo da je prijedlog plana za javnu raspravu Izmjena i dopuna Prostornog plana uređenja Općine Sukošan sukladan sa planskim dokumentima upravljanja vodama, prema članku 39. Zakona o vodama (NN 66/19).

S poštovanjem,

  
v.d. Direktor  
Irina Putica, dipl.ing.građ.

Dostava:

1. 24 – 1, ovdje
2. Pismohrana



078692325

Sektor za pripremu, građenje i rekonstrukciju  
Odjel za strateško planiranje  
KLASA: 350-02/15-01/37  
URBROJ: 345-400-440-441/516-23-08/DB  
Zagreb, 19. 7. 2023. god.

REPUBLIKA HRVATSKA  
ZADARSKA ŽUPANIJA  
OPĆINA SUKOŠAN  
Hrvatskih branitelja 14  
23206 SUKOŠAN

**Predmet: Izmjena i dopuna Prostornog plana uređenja Općine Sukošan  
- javna rasprava, mišljenje**

Zaprimili smo vaš dopis, KLASA: 350-01/22-01/02, URBROJ: 2198-3-1-23-2 od 26. lipnja 2023. godine, kojim ste nas obavijestili o održavanju javne rasprave u postupku izrade Izmjena i dopuna Prostornog plana uređenja Općine Sukošan.

Temeljem članka 101. Zakona o prostornom uređenju („Narodne novine“ broj 153/13, 153/13, 65/17, 114/18, 39/19 i 98/19) i člankom 82. Zakona o cestama („Narodne novine“ broj 84/11, 22/13, 54/13, 148/13, 92/14, 110/19, 144/21, 114/22 i 4/23) Hrvatske ceste d.o.o. izvršile su pregled izrađene prostorno-planske dokumentacije te daju očitovanje na predložena rješenja cestovne infrastrukture državnog značenja:

Na temelju Odluke o razvrstavanju javnih cesta („Narodne novine“ broj 59/23, 64/23, 71/23) područjem Općine Sukošan prolaze sljedeće državne ceste **DC 8** Brdce (GP Pasjak (granica RH/Slovenija)) – Matulji – Rijeka – Zadar – Split – Pelješac – Dubrovnik – Pločice (GP Karasovići (granica RH/Crna Gora)) i **DC 424** Zadar (luka Gaženica) – Sukošan – Zemunik Gornji (A1).

Navedene ceste ucrtane su i označene kao državne ceste u skladu s važećom Odlukom o razvrstavanju javnih cesta.

Slijedom navedenog naša primjedba na Prijedlog plana je sljedeća:

- Planirani koridor za izmještanje državne ceste nije u planovima razvoja cestovne mreže u nadležnosti Hrvatskih cesta d.o.o. Spomenuto izmještanje potrebno je tumačiti kao dio cestovne mreže niže kategorije.

S poštovanjem,

Direktor Sektora

Darko Šošić, dipl. ing. građ.


Na znanje:  
- Pismohrana, ovdje



REPUBLIKA HRVATSKA  
MINISTARSTVO POLJOPRIVREDE  
UPRAVA ZA POLJOPRIVREDNO  
ZEMLJIŠTE, BILJNU PROIZVODNJU I  
TRŽIŠTE

10000 Zagreb, Ul. grada Vukovara 78, P.P. 1034  
Telefon: 61 06 111, Telefax: 61 09 201

KLASA: 350-02/23-01/305  
URBROJ: 525-06/197-23-2  
Zagreb, 17. kolovoza 2023.



ZADARSKA ŽUPANIJA  
OPĆINA SUKOŠAN

**PREDMET: Prijedlog izmjena i dopuna Prostornog plana uređenja Općine Sukošan**  
- mišljenje, dostavlja se

*Vaša Klasa: 350-01/22-01/02*  
*Vaš Urbroj: 2198-3-1-23-5*  
*Od: Sukošan, 26.06.2023.*  
*Primljeno: 525-Ministarstvo poljoprivrede 30.06.2023.*

Člankom 19. stavkom 1. Zakona o poljoprivrednom zemljištu ('Narodne novine', br. 20/18, 115/18, 98/19 i 57/22-u daljnjem tekstu: Zakon) propisano je da je prije donošenja Državnog plana prostornog razvoja, prostornog plana županije, odnosno Grada Zagreba, prostornih planova područja posebnih obilježja, prostornog plana velikoga grada, grada ili općine, nositelj izrade istih dužan pribaviti zahtjeve i mišljenja Ministarstva poljoprivrede. Slijedom navedenoga, a u skladu sa člankom 101. Zakona o prostornom uređenju ('Narodne novine' br. 153/13, 65/17, 114/18 i 39/19) daje se mišljenje Ministarstva poljoprivrede na Prijedlog izmjena i dopuna Prostornog plana uređenja Općine Sukošan (u daljnjem tekstu: Prijedlog plana).

Prijedlog plan treba biti usklađen sa odredbama Zakona i to kako slijedi:

- **člankom 22. stavkom 3. Zakona kojim je propisano da se osobito vrijedno poljoprivredno zemljište (P1 kategorija) i vrijedno poljoprivredno zemljište (P2 kategorija) izvan granica građevinskog područja ne može koristiti u nepoljoprivredne svrhe** osim kada su zadovoljeni najmanje jedan od slijedećih uvjeta: kada nema niže vrijednoga poljoprivrednog zemljišta u neposrednoj blizini, što ne uključuje izgradnju igrališta za golf i samostalnih građevina solarnih elektrana; kada je utvrđen interes Republike Hrvatske za izgradnju objekata koji se prema posebnim propisima grade izvan građevinskog područja; pri gradnji poljoprivrednih građevina namijenjenih isključivo za poljoprivrednu djelatnost i preradu poljoprivrednih proizvoda uključivo sklopove obnovljivih izvora energije na tim građevinama; za korištenje građevina koje su ozakonjene temeljem posebnog zakona;

- člankom 29. stavcima 1., 2. i 3. i člankom 30. stavkom 1. Zakona kojima je propisano da se poljoprivrednim zemljištem u vlasništvu države raspolaže na temelju Programa raspolaganja poljoprivrednim zemljištem u vlasništvu države (u daljnjem tekstu: Program raspolaganja) te da se Programom raspolaganja mogu jednokratno planirati površine poljoprivrednog zemljišta u vlasništvu države za ostale namjene i to do 5% od ukupne površine poljoprivrednog zemljišta u vlasništvu države na području općine ili grada. **Iz navedenoga proizlazi da se površine poljoprivrednog zemljišta u vlasništvu države mogu uvrstiti u građevinsko područje isključivo ako su iste planirane Programom raspolaganja za Općinu Sukošan za ostale namjene. Također, u građevinsko područje koje se predlaže Prijedlogom plana proširiti ne mogu se uvrstiti katastarske čestice poljoprivrednog zemljišta u vlasništvu države koje nisu sadržane u Programu raspolaganja za Općinu Sukošan;**
- člankom 83. stavkom 4. Zakona kojim je propisano da se poljoprivredno zemljište izvan građevinskog područja ne može geodetskim elaboratima dijeliti na katastarsku česticu površine manje od 1 ha, osim u slučaju izdvajanja poljoprivrednog zemljišta radi izgradnje infrastrukturnih i drugih građevina određenih propisom kojim se uređuje prostorno uređenje i osim u slučaju nasljeđivanja.

Člancima Odredbi za provođenje Prijedloga plana kojima se uređuje izgradnja na poljoprivrednom zemljištu izvan građevinskog područja potrebno je ograničiti izgradnju građevina koje nisu u funkciji poljoprivredne proizvodnje i koje nisu infrastrukturne, društvene i druge javne namjene.

**P.O. MINISTRICE  
RAVNATELJICA**

**Sandra Zokić, prof.**





Croatian Post Inc. /  
Republika Hrvatska

ADVICE OF RECEIPT/OF DELIVERY/OF PAYMENT  
POVRATNICA — Obavijest o prijmu/urudčenju/isplati

P-21/CN 07

Office of posting  
Prijamni postanski ured  
23206 *SLKOPN* Date  
Datum  
27.06.2023

Addressee of the item  
Primatelj pošiljke  
*MINISTARSTVO POLJOPRIVREDE  
ZAGREB*

Nature of the item/Vrsta pošiljke  
 Registered  
Prijemljena  
 Postal parcel  
Poštom  
 Insured letter  
Osigurana pošta  
 Money order  
Uplatnica

Meets on a destination/ispunjava se na odredištu  
The item mentioned above has been duly  
Gore navedena pošiljka

Signature  
Podpis  
MINISTARSTVO POLJOPRIVREDE

Signature  
Podpis  
REPUBLIKA HRVATSKA

Signature  
Podpis  
MINISTARSTVO POLJOPRIVREDE



AR

Stamp of the office returning the advice  
Oznaka žiga povratnog ureda  
koji vraća obavijest

To be filled in by the sender  
ispunjava pošiljatelj

Name  
Ime i prezime (i naziv tvrtke)  
Street and No.  
Ulica i br.  
Locality and country  
Mjesto i država  
*KLITVA: 350-01/22-01/02 - 5*

PEOST, PAN  
AR RG 30426370 3 HR





Croatian Post Inc. /  
Republika Hrvatska

ADVICE of receipt/of delivery/of payment  
POVRATNICA — Obavijest o primku/urucenju/isplati

P-21/CN 07

Office of posting  
Prijelazna postajnica uređ  
23206 Sukošću  
Address of the item  
Primatelj pošiljke  
HRVATSKE SUHE d.o.o.  
Date  
Datum  
27.02.2025

Nature of the item/vrsta pošiljke

<input type="checkbox"/> Registered Preporučena	Amount Iznos
<input type="checkbox"/> Postal parcel Poštom paketa	
<input type="checkbox"/> Insured letter Vrijednosna pošiljka	
<input type="checkbox"/> Money order Upisnica	Amount Iznos

Meets on a destination/ispunjava se na odredištu

The item mentioned above has been duly  
Got to destination post office  
Dostigla je odredišnu poštanicu  
 delivered  
isporučena je  
Date  
Datum  
25.02.2025

Signature\*  
Potpis\*  
S. Sorok  
OPUNOMOĆENIK

\* The advice may be signed by the addressee or, if the regulations of the country of destination so provide, by another authorized person.  
\* Ovu obavijest može potpisati primatelj ili, ako to propisi odredbe države odredišta, druga ovlaštena osoba ili zapovjednik odredišnog postajničkog uređa.

To be filled in by the sender  
Ispunjava se od strane pošiljalca

Name  
Ime i prezime u natpisu  
SPLIT  
0307 23 14  
Regurto  
Vretho  
BOENKA  
AR

Street and Nr  
Ulica i br.

Locality and country/  
Mjesto i država  
KLAMPA: 350-01/bz-01/02 -12  
POST. PUTN

On postal service  
Prostanska služba

Stamp of the office returning the advice  
Ottisk 269 poštinskog uređa  
kop. vrata obavijest

AR RG 30426373 4 ER

Čim. za narudžbu 6/2022





Creation Post inc. /  
 Republica Hrvatska /  
**ADVICE OF receipt/of delivery/of payment**  
 POV RATINICA — Obavijest o primku/nuceplju/isplatu

P-21/CN 07

Office of posting  
 Prijemna postarnica (ured)  
 23202 BUEENW Date  
 27.06.2023

Addressee of the item  
 Primatelj pošiljke  
 OPF INA GRAC

Nature of the item/Vrsta pošiljke

<input type="checkbox"/> Registered Preporučena	Amount Iznos
<input type="checkbox"/> Postal parcel Poštanski paket	
<input type="checkbox"/> Insured letter Vrijednosna poštica	
<input type="checkbox"/> No of item Bilježnica	
<input type="checkbox"/> Money order Uputnica	Amount Iznos

Meets on a destination/ispunjava se na odredištu  
 The item mentioned above has been duly  
 Got delivered/prihvaćeno  
 Delivered/predano  
 Signature: 03-07-2023 Date  
 03.07.2023

\*The advice may be signed by the addressee or, if the regulations of the country  
 of destination so provide, by another authorized person.  
 \*Ova obavijest može potpisati primatelj ili, ako to propisi određene države dopuštaju,  
 drugo ovlašteno osoba ili zaposlenik određene poštarnice/uredu.

To be filled in by the sender  
 Ispunjava se od strane pošiljatelja

Return to  
 Vratiti  
 Name  
 Ime i prezime  
 Adresu  
 Adresa  
 ZIP  
 Poštanski broj  
 Locality and country  
 Mjesto i država  
 23222  
 350-01/22-01/02 - 14  
 PROST. PWN

AR

Stamp of the office returning the advice  
 Oznaka žiga poštarnice/uredu  
 Kopijevica obavijest  
 On postal service  
 Poštanska služba

AR RG 30426364 6 HR







Croatian Post Inc.  
Republika Hrvatska

ADVICE of receipt/of delivery/of payment  
POVRATNICA — Obavijest o prijmu/urucenju/isplati

P-21/CN 07

Office of posting  
Prijemni postanski ured  
13206  
Address of the item  
Primatelj pošiljke  
MINIST. DEŠN. NEVINE  
Date  
Datum  
29.06.2023

Nature of the item/Vrsta pošiljke

Registered  
Preporučena  
Postal parcel  
Poštni paket  
Insured letter  
Vrijednosna pošiljka  
Amount  
Iznos  
No of items  
Br. pošiljke

Meets on a destination  
Ispružava se na odredištu

The item mentioned above, if it is not  
dovoljena pošiljka  
delivered  
isporučen  
within 14 days  
unutar 14 dana  
date  
datum  
29-06-2023

Signature  
Potpis  
P. Purn

To be filled in by the sender  
Ispunjava pošiljatelj



Return to  
Vratiti  
ZAGREB

AR

Stamp of the office returning the advice  
Otsak rjea postarskog ureda  
koji vraca obavijest

On postal service  
Postanska služba

Name  
Ime i prezime ili naziv tvrtke  
Street and N°  
Ulica i br.  
Locality and country  
Mjesto i država  
KURIR: 350-01/22-01/02 - 6

POST. PUN  
AR RG 30426369 4 HR



\* The advice may be signed by the addressee or, if the regulations of the country of destination so provide, by another authorized person.  
\* Ovu obavijest može potpisati primatelj ili, ako to predviđaju odredbe države odredišta, druga ovlaštena osoba ili zaposlenik odredišnog postarskog ureda.



Croatian Post Inc.  
 Republika Hrvatska

ADVICE OF RECEIPT/OF DELIVERY/OF PAYMENT  
 POVRATNICA — Obavijest o prijmu/uručenju/isplati

P-21/CN 07

Office of posting  
 Prijava poštomati uređ  
 23206 Buležina  
 Addresser of the item  
 Primalac poštomate  
 21706121023

DDV/DNNH BILINJE - BULEŽINA

Nature of the item/vrsta poštomate		Amount Iznos
<input type="checkbox"/> Registered Preporučeno		
<input type="checkbox"/> Postal parcel Poštomate		
<input type="checkbox"/> Insured letter Vrijednosna isprava		
<input type="checkbox"/> Money order Upisnica	Amount Iznos	

Meets on a destination/ispunjava se na odredištu

The item mentioned above has been duly  
 Got delivered / isporučeno je  
 Date  
 30-06-2023

Signature\*  
 PEČAT NEDOSTUPAN

\*The advice may be signed by the addressee or, if the regulations of the country  
 of destination so provide, by another authorized person.  
 \*Ovu obavijest može potpisati primatelj ili, ako to propisi određene države dopuštaju,  
 drugu ovlaštena osoba ili zaposlenik određene poštanske uređ.

To be filled in by the sender  
 Ispunjava poštomatelj

Return to  
 Vratiti  
 ZORVEA

AR

Stamp of the office returning the advice  
 Oznaka žiga poštomatskog uređ  
 Koji vrata obavijest

On postal service  
 Poštanska služba

Name  
 ime i prezime ili naziv tvrtke

Street and No.  
 Ulica i br.

Locality and country  
 Mjesto i država

KLINČA: 350-01/22-01/02

PEČAT NEDOSTUPAN

AR

RG 30 426 375

1 HR

Ozn. za narudžbu: 6/2022





Croatian Post Inc /  
Republika Hrvatska

**ADVICE of receipt/of delivery/of payment**  
POVRATNICA — Obavijest o prijmu/uručanju/isplati

On postal service  
Poštinska služba

P-21/CN 07

Office of posting:  
Prijemni postovna uređ  
23206 **ŠIBENJAN**

Addressee of the item  
Primatelj pošiljke  
**OPCINA BIBINJE**

Date  
Datum  
**27.06.2023**

**Nature of the item/Vrsta pošiljke**

Registered  
Proporučeno  
 Postal parcel  
Poštomat  
 Insured letter  
Uplatnena pošta  
No of items  
Broj pošiljki

Amount  
Iznos  
Amount  
Iznos

Meets on a destination/ispunjava se na odredištu

The item mentioned above has been duly  
Gore navedena pošiljka  
 delivered  
isporučena  
 paid  
Date  
Datum  
**2023**

Signature  
Potpis  
*[Signature]*

\* The advice may be signed by the addressee or, if the regulations of the country  
of destination so provide, by another authorized person.  
Ovu obavijest može potpisati primatelj ili, ako to propis određene države dopušta,  
druga osoba iz navedene države ili znanstveni, odobreni, poštinskiog uređa.

To be filled in by the sender  
Ispunjava pošiljatelj

Return to  
Vratiti  
**ŠIBENJAN**

Name  
Ime i prezime ili naziv tvrtke

Street and N°  
Ulica i br

Locality and country  
Mjesto i država

**KLATNA: 350-01/22-01/02 - 11**

**AR**

Stamp of the office returning the advice  
Otsak iz poštinskog uređa  
koji vraća obavijest

**AR RG 30426367 7 HR**





Croatian Post Inc. /  
Republika Hrvatska

ADVICE of receipt/of delivery/of payment  
POVRATNICA — Obavijest o prijmu/urudčenju/isplati

P-21/CN 07

On postal service  
poštanska služba

Stamp of the office returning the advice  
Oznaka 21ga poštanskog urada  
koji vraća obavijest

Office of posting  
Prijemno poštansko uređje  
33000 RUKOM

Date  
Datum  
27.06.2023

Addressee of the item  
Primatelj pošiljke  
HRTSKI 0032 DEBOK  
NAZIN PH/16  
KUPNE MORNAR 52, DEBOK

Nature of the item/vrsta pošiljke  
 Registered  
Prijemljeno  
 Postal parcel  
Poštom  
 Insured letter  
Osigurana poštom  
 Other  
Ostalo

Amount  
Iznos  
Money order  
Novčanica

Meets on a destination/ispunjava se na odredištu  
The item mentioned above has been duly  
Gore navedena pošiljka  
 delivered  
isporučena je  
 paid  
isploćena je  
9-10-2023  
210

Signature  
Potpis  
*[Signature]*

\* The advice may be signed by the addressee or, if the regulations of the country  
of destination so provide, by another authorized person.  
\* Ovu obavijest može potpisati primatelj ili, ako to propis određene države dopušta,  
druga ovlaštena osoba ili zaopćeničko/određenoj podružnici uređja

To be filled in by the sender  
ispunjava pošiljatelj

Return to  
Vratiti  
Name  
Ime i prezime ili naziv firme  
*[Signature]*

Street and No  
Ulica i br.  
13000  
13000  
13000

Locality and country  
Mjesto i država  
13000  
13000  
13000

ARTST: 350-0122-0102 -17

POST. RUKOM



2022





Croatian Post Inc.  
Republika Hrvatska

ADVICE OF RECEIPT/OF DELIVERY/OF PAYMENT  
POVRATNICA — OBAVIJEST O PRISPU/URUČENJU/ISPLATI

P-21/CN 07

Office of posting: *PROJEKTI POSTANSKI URED*

Address of the item: *23206 RIVERVIEW VQO SPLIT*

Primitive/postilice: *HRVATSKA VODE ZAGREB*

Date of return: *27.06.2010. 25*

Nature of the item/Vrsta pošiljke

Registered (Preporučeno)

Postal parcel (Poštomat)

Insured letter (Zaštićeno pismo)

Registered (Registered)

Money order (Novčanica)

Amount (Iznos)

Meets on a destination/ispunjava se na odredištu

Delivered (Dostavljeno)

Paid (Plaćeno)

Date (Datum)

\* The advice may be signed by the addressee or, if the regulations of the country of destination so provide, by another authorized person.

\* Ova obavijest može potpisati primatelj ili, ako to propis odredbe države dopuštaju, druga osoba koja je zagarantirala odredbama poštanske urede.



AR

Stamp of the office returning the advice  
Ostak žiga poštanskog ureda koji vraća obavijest

To be filled in by the sender (ispunjava pošiljatelj)

Return to (Vratiti): *ZENICA*

Name (Ime i prezime ili naziv tvrtke)

Street and no. (Ulica i br.)

Locality and country (Mjesto i država)

*KLNSM: 350-01/22-01/02 - 3*





Croatian Post Inc.  
Republika Hrvatska

ADVICE of receipt/of delivery/of payment  
POVRATNICA — Obavijest o prijemu/urudčenju/isplati

P-21/CN 07

Office of posting  
Prijemno poslatnište uređ  
23206 SAUČSMN  
Address of the item  
Primatelj pošiljke  
HRVATSKA POSTA d.o.o.  
Date  
Datum  
27.06.2010. ZEM

Nature of the item/Vrsta pošiljke

Registered  
Preporučena  
 Postal parcel  
Poštom  
 Insured letter  
Zamijenjena osiguljka  
N° of item  
Br. pošiljke

Amount  
Iznos

Moneyorder  
Upisnica  
Amount  
Iznos

Meets on a destination/splunjava se a odrediti

The item mentioned above has been delivered  
Gore navedena pošiljka

delivered  
isporučeno je

Signature  
Potpis

Stamp: SAUČSMN 17  
Date: 27.06.2010.  
Signature: [Handwritten]

\* The advice may be signed by the addressee or, if the regulations of the country of destination so provide, by another authorized person.  
\* Ovu obavijest može potpisati primatelj pošiljke ili osoba odredene države dopuštena, druga ovlaštena osoba ili zapošlenik odredene države dopuštena.

To be filled in by the sender  
Ispunjava pošiljatelj



AR

Stamp of the office returning the advice  
Oznaka žigat poštomskog uređa koji vraća obavijest

On postal service  
Poštanska služba

Return to  
Vraća se  
ZEMENKA

Name  
Ime i prezime ili naziv tvrtke

Street and N°  
Ulica i br.

Locality and country  
Mjesto i država

KLASNA: 350-01/22-01/02 - 2

POST. RNM

AR RG 30426368 5 HR

Ured: 28. rujna 2010. 6/2022





Croatian Post Inc.  
Republika Hrvatska

ADVICE of receipt/of delivery/of payment  
POVRATNICA — Obavijest o prijmu/urucenju/isplati

P-21/CN 07

Office of posting  
Prijemna postarnja ured  
23206 BUKOVAN  
Date  
Datum  
27.06.2023

Addressee of the item  
Primatelj pošiljke  
MINISTARSTVO POLJOPRIVREDE

Nature of the item/Vrsta pošiljke		Amount Iznos
<input type="checkbox"/> Registered Evidencijna		
<input type="checkbox"/> Postal parcel Poštomat		
<input type="checkbox"/> Insured letter Varnosigurna poštica		
<input type="checkbox"/> No. of item br. pošiljke		
<input type="checkbox"/> Moneyorder Upisnica	Amount Iznos	

Meets on a destination/ispunjava se na odredištu  
The item mentioned above has been duly  
Core procedural podjela  
Date  
Datum  
21.01

Signature\*  
Potpis  
30.06.2023  
REPUBLIKA HRVATSKA  
MINISTARSTVO POLJOPRIVREDE

\* The advice may be signed by the addressee or, if the regulations of the country of destination so provide, by another authorized person.  
\* Ovu obavijest može potpisati primatelj ili, ako to predviđaju odredbe države odredišta, druga osoba iz navedene države odredišta.



Return to  
Vratiti  
ZAGREB

Stamp of the office returning the advice  
Otkusaj sign postarnskog ureda  
koji vraca obavijest

To be filled in by the sender  
Ispunjava posiljatelj

Name Ime i prezime ili naziv tvrtke	
Street and No. Ulica i br.	
Locality and country Mjesto i država	

KLASICA: 350-01/22-01/02  
POST: PM





Croatian Post Inc.  
Republika Hrvatska

ADVICE of receipt/of delivery/of payment  
POVRATNICA — Obavijest o prijmu/urucenju/isplati

P-21/CN 07

On postal service  
Poduzetna služba

Stamp of the office returning the advice  
Ottisak žiga poštanskog ureda  
koji vraća obavijest



Return to  
Vratiti  
Name  
Ime i prezime ili naziv tvrtke

Street and n°  
Ulica i br.

Locality and country  
Mjesto i država

KLASNI: 350-01/22-01/02 - 1B

POST. RAN



Office of posting  
Prijemni postanski ured

23206 SIKESTIN

Addressee of the item  
Primatelj pošiljke

MJEŠNI ODBOR SIKESTIN  
BIALE TOUKIŠTINE 8

Date  
Datum

27.06.2023

Nature of the item/Vrsta pošiljke

Registered  
Poznatost  
 Postal parcel  
Poštom  
 Insured letter  
Vrijednosna pošiljka

Amount  
Iznos

N° of item  
Br. pošiljke

Moneyorder  
Upunica

Amount  
Iznos

Meets on a destination/ispunjava se na odredištu

The item mentioned above has been duly  
Gore navedena pošiljka

delivered  
urucena je

paid  
isploćena je

Date  
Datum

03-07-2023

Signature  
Potpis\*

\*The advice may be signed by the addressee or, if the regulations of the country  
of destination so provide, by another authorized person.  
Ovu obavijest može potpisati primatelj ili, ako to propisi određene države dopuštaju,  
druga osoba na ocađu ili zapošlenik određene postanske ureda.





Creation Post Inc. /  
Republika Hrvatska

ADVICE of receipt/of delivery/of payment  
POVRATNICA — Obavijest o prijmu/uručanju/isplati

P-21/CN 07

Office of posting  
Priloga poštom uređ  
2326  
Address of the item  
Primatelj pošiljke  
MUNISTARSTVO  
ZADAR  
Date  
Datum  
27.06.2023

Nature of the item/vrsta pošiljke  
Registered  
Pisana  
Postal parcel  
Poštom uređ  
Insured letter  
Osigurana pisma  
N° of item  
Br. pošiljke

Amount  
Iznos  
Money order  
Upisnica  
Amount  
Iznos

Meets on a destination/ispunjava se na odredištu  
The item mentioned above has been duly  
Got registered  
Uređeno

delivered  
isporučeno  
Signature\*  
Potpis  
03-07-2023

To be filled in by the sender  
(ispunjava pošiljatelj)

Return to  
Vratiti  
ZADAR

AR

On postal service  
Poštanska služba  
Stamp of the office returning the advice  
Ostava žiga poštom uređ  
Kopirica obavijest

Name  
Ime i prezime ili naziv tvrtke

Street and n°  
Ulica i br.

Locality and country  
Mjesto i država

350-01/22-01/02 - 4

AR RG 30426371 7 BR

\* The advice may be signed by the addressee or, if the recipient is not present, by another authorized person.  
\* Ovu obavijest može potpisati primatelj ili, ako to primatelj nije učinio, osoba koja je ovlaštena za potpisivanje.  
\* The advice may be signed by the addressee or, if the recipient is not present, by another authorized person.  
\* Ovu obavijest može potpisati primatelj ili, ako to primatelj nije učinio, osoba koja je ovlaštena za potpisivanje.



Croatian Post Inc.  
Republika Hrvatska

ADVICE OF RECEIPT/OF DELIVERY/OF PAYMENT  
POVRATNICA — Obavijest o primju/urucenju/isplati

On postal service  
podatniska služba

P-21/CN 07

Office of posting  
Prijamno postansko uređište

Address of the item  
Adresna oznaka predmeta

2326 SVEŠTNI  
KUP. 007. ZA POMOŠTVO 00000

To ŽUPANIJA

Date  
Datum

27.06.2023

Nature of the item/Vrsta pošiljke

Registered parcel  
Pregledana poštom

Postal parcel  
Poštom

Insured letter  
Varnostna pošta

Money order  
Upisnica

Amount  
Iznos

Meets on a destination/ispunjava se na adresi/u

The item mentioned above has been duly  
Other transaction possible

delivered  
isporučeno

paid  
ispisnica je

Date  
Datum

30-06-2023

Signature  
Potpis

\*The advice must be prepared by the addressee or, if the regulations of the country of destination so provide, by another authorized person.

\*Ova obavijest mora potpisati primaoca ili, ako to propis odrednice države dopušta, drugu ovlaštena osoba ili zaposlenic odrednice poštanskeg uređa.

To be filled in by the sender  
(ispunjava pošiljatelj)

Return to  
Vratiti

Name  
Ime i prezime ili naziv tvrtke

Street and N°  
Ulica i br.

Locality and country  
Mjesto i država

KLARIN: 350-01/22-01/02

AR

Stamp on the envelope returning the service  
Kupnik mora isporučiti ovaj uređište

AR RG 30 06 378 2 HR



**Hrvatska  
pošta**

Croatian Post Inc. /  
Republika Hrvatska /  
POVRATNICA — Obavijest o primljenoj isplati

P-21/CN 07

Office of posting  
Priglasnik za dostavu  
23206  
Address of the item  
Primatelj: poštice  
OFICINA ŽEMUNITE DVM

Date  
Datum  
27.06.2023

Nature of the item/Vrsta pošiljke

Registered  
registrirana  
Postal parcel  
poštom  
Insured letter  
osigurana poštica  
No of item  
br. pošiljke

Registered  
registrirana  
Postal parcel  
poštom  
Insured letter  
osigurana poštica  
No of item  
br. pošiljke

Meets on a destination/ispunjava se na odredištu

The item mentioned above has been duly  
dane navedenom pošiljke  
delivered  
isporučeno je  
Date  
Datum  
29.06.2023

To be filled in by the sender  
Ispunjava pošiljatelj

Name  
ime i prezime primaoca  
Street and No.  
ulica i br.  
Locality and country  
mjesto i država  
KLASNA 350-01/22-01/02 - 12  
POST. PUT

Return  
VRATNI  
ŽEMUNICE  
AR  
300523-10

On postal service  
Poštanska služba  
Stamp of the office returning the notice  
Ottisk žiga poštanske ureda  
kopijevac obavijest

AR RG 30426366 3 BR

The notice may be signed by the addressee or, if the regulations of the country  
of destination so provide, by another authorized person.  
Ova obavijest može primiti i preuzeti i neko drugo ovlašteno lice iz države  
odredišta, osim ako to nije zabranjeno odredbama poštanskog ureda.

Uzr. za razuzdanje: 6/2022

Hrvatska  
pošta



Creation Post Inc. /  
Republika Hrvatska

ADVICE of receipt/of delivery/of payment  
POVRATNICA — Obavijest o prijmu/urudcenju/isplati

P-21/CN 07

On postal service  
Poštanska služba

Stamp of the office retaining the article  
Ottokaz žigom odgovornog uređa  
koji vraća obavijest

Office of posting  
Prijava poštom u uređ

23206 RIJEŠTU 27.06.2012.3

Address of the item  
Primatelj pošiljke

ZIMANJSKA UPRAVA

FA CESTE TO ZIMANJTE

Nature of the item/vrsta pošiljke

<input type="checkbox"/> Registered Preporučena	Amount Iznos
<input type="checkbox"/> Postal parcel Pošta	
<input type="checkbox"/> Insured letter Uplatna dopisnica	
No. of item Br. pošiljke	

<input type="checkbox"/> Money/order Uplatnica	Amount Iznos
---	-----------------

Meets on a destination/ispunjava se na odredištu

The item mentioned above has been duly  
Gore navedena pošiljka

<input type="checkbox"/> delivered isporučeno	<input type="checkbox"/> paid uplateno
--	---

Signature\*  
Potpis\*

OPUNOMOĆENJE  
200623

To be filled in by the sender  
Ispunjava pošiljatelj

Return to  
Vratiti ZENICA

Name  
ime i prezime ili naziv tvrtke

Street and nr  
Ulica, br.

Locality and country  
Mjesto i država

KLATNA: 350-04/22-04/02  
POST. PRATN

AR

AR RC 30 426 376 5 HR



\*The advice may be signed by the addressee or, if the regulations of the country  
of destination so provide, by another authorized person.  
\*Ovu obavijest može potpisati primatelj ili, ako to propisuje odredbe države destinacije,  
druga ovlaštena osoba ili zaposlenik odgovornog poštanskog uređa.



Creation Post Inc. /  
Republika Hrvatska

ADVICE of receipt/of delivery/of payment  
POVRATNICA — Obavijest o prijmu/urudcenju/isplati

P-21/CN 07

Office of posting  
Prijemno uredište (post)  
23226 **ŠKOPJEVAC**

Date  
Datum  
27 06 2013

Addressee of the item  
Primatelj pošiljke  
**OPT/INA SUETT FILIP I MELOV**

Nature of the item/Vrsta pošiljke

Registered  
Poznatost  
 Postal parcel  
Poštom paketa  
 Insured letter  
Osigurana pismena  
 No of item  
B. poruke

Money order  
Upisnica  
 Amount  
Iznos

Meets on a destination/spunjava se na odredištu

Delivered  
Dostavljeno  
 Paid  
Plaćeno  
 Date  
Datum  
29 06 2013

Signature  
Potpis  
*[Signature]*

\*The advice may be signed by the addressee or if the regulations of the country  
of destination so provide by another authorized person.  
\*Ovu obavijest može potpisati primatelj ili, ako to predviđaju državne propisane  
druga ovlaštena osoba ili zaposlenik odrednog postarnog ureda.

To be filled in by the sender  
ispunjava pošiljatelj

Return to  
Vratiti  
**ZBENKIP**

**AR**



On postal service  
Poštinska služba

Name  
Ime i prezime ili naziv tvrtke

Street and No  
Ulica i br.

Locality and country  
Mjesto i država

**KLASNA: 350-01/22-01/02 -13**

**POST. PAN**



UJED. ZA IBERIJSKI DIO, 6/2022





Croatian Post Inc /  
Republika Hrvatska

ADVICE OF receipt/of delivery/of payment  
POVRATNICA — Obavijest o prijmu/uručenju/isplati

P-21/CN 07

Office of posting  
Prijamno/poštomatno uređe  
23206 SUKOŠANJ  
Date  
27.06.2012 B

Addressee of the item  
Primatelj poštiljke  
VODVOJOD d.o.o. ZMMML

Nature of the item/Vrsta poštiljke		Amount Iznos
<input type="checkbox"/> Registered Hrvatska pošta		
<input type="checkbox"/> Postal parcel Poštiljka		
<input type="checkbox"/> Insured letter Osigurana poštiljka		
<input type="checkbox"/> Money order Uputnica	Amount Iznos	

Meets on a destination/ispunjava se na odredištu  
The item mentioned above has been duly  
Gore navedena poštiljka

delivered  
isporučen  
undelivered  
neisporučen  
paid  
plaćeno  
Date  
Datum  
29-06-2012  
Signature  
Potpis  
GRUNOMOCENIK

\*The addressee party is signed by the addressee or if the regulations of the country  
of destination so provide, by another authorized person.  
\*Ovu obavijest može potpisati primatelj ili, ako to propis odredišne države dopušta,  
druga osoba iz zračne pošte odredišnog područja.

To be filled in by the sender  
Ispunjava pošiljatelj

Return to  
Vratiti  
Name  
Ime i prezime ili naziv tvrtke  
Street and No  
Ulica i br  
Locality and country  
Mjesto i država  
KURBA: 350-01/22-01/02  
POST: PUNJ

AR

Stamp of the office receiving the advice  
Ostatak zbirke poštanske uplate  
ješt uplate obilježje

On postal service  
Poštanska služba

AR RG 30 426 377 9 HR





Croatian Post Inc.  
Republika Hrvatska

**ADVICE of receipt/of delivery/of payment**  
POVRATNICA — Obavijest o prijmu/urucenju/isplati

P-21/CN 07

On postal service  
Poštanska služba

Stamp of the office returning the advice  
Otsak žiga poštunskog ureda  
koj vraća obavijest

Office of posting: *Prijemni poštunski ured*  
 23 206 *SAKOSI M 27 06 21 01 23*  
 Address of the item: *ULICA STIHO/STANJE 2, SAND*  
 Primatelj pošiljke: *MRSKI OUBOE SLANICA*

Nature of the item/vrsta pošiljke

<input type="checkbox"/> Registered Preporučena	Amount Iznos
<input type="checkbox"/> Postal parcel Poštomat	
<input type="checkbox"/> Insured letter Vidovana pošiljka	
<input type="checkbox"/> No. of item br. pošiljke	

Meets on a destination/ispunjava se na odredištu

<input type="checkbox"/> Money order Upisnica	Amount Iznos
<input type="checkbox"/> delivered uručena je	Date Datum
<input type="checkbox"/> paid isplaćena je	<i>29-06-2023</i>

\* The advice may be signed by the addressee or, if the regulations of the country of destination so provide, by another authorized person.  
 \* Ovu obavijest može potpisati primatelj ili, ako to propisi određene države dopuštaju, druga osoba na odredištu poštanske ureda.

To be filled in by the sender  
Ispravljiva poštovatelj

Return to  
Vratiti: *ZORKA 10-13*

Name  
Ime i prezime (i naziv tvrtke)

Street and No.  
Ulica i br.

Locality and country/  
Mjesto i država

*ALTIM: 350-21/22-01/02 -13*





Creation Post Inc. /  
Republika Hrvatska

**ADVICE of receipt/of delivery/of payment**  
POVRATNICA — Obavijest o prijmu/urudčenju/isplati

P-21/CN 07

On postal service  
Poštanska služba

Stamp of the office returning the advice  
Ottisk iza poštanskog ureda  
koji vraća obavijest

**AR**

Return to  
Vratiti  
**ZRENJINA**

Name  
ime i prezime ili naziv tvrtke

Street and nr  
ulica i br.

Locality and country  
Mjesto i država

KLASA: 350-01/22-01/02 - 18  
POST. RAN

To be filled in by the sender  
ispunjava posiljatelj

Office of posting  
Prijemno poduzeće uređ  
**ZRENJINA** **27.06.2023**

Address of the item  
Primatelj pošiljke  
**NILENKO (MILCO) BRNIĆ  
GORICA 162, GORICA, ZRENJINA**

Nature of the item/vista pošiljke

<input type="checkbox"/> Registered Preporučena	Amount iznos
<input type="checkbox"/> Postal parcel pošt. paket	
<input type="checkbox"/> Insured letter Vidovodena molba	
N° of item br. pošiljke	

<input type="checkbox"/> Moneyorder Upisnica	Amount iznos
---	-----------------

Meets on a destination/ispunjava se na odredištu

The item mentioned above has been duly  
carefully examined  
ispravnost posiljke

delivered  
isporučeno je

paid  
isplaćeno je

Date  
datum

**28.06.2023**

Signature\*  
Potpis  
*[Handwritten Signature]*

\* The advice may be signed by the addressee or, if the regulations of the country of destination so provide, by another authorized person.  
\* Ovu obavijest može potpisati primatelj ili, ako to propisi odredbe države dopuštaju, druga osoba koja je zadatak nadležnog poštanskog ureda.

AR RG 30 426 381 9 HR







Creation Post Inc. /  
Republika Hrvatska / POVRATNICA — Obavijest o prijmu/urudcenju/isplati

P-21/CN 07

Office of posting  
Priglasni poduzetak (post)  
23206 SAKOSIM Date  
27.06.2023

Addressee of the item  
Primatelj pošiljke  
MUNISTARSTVO UNUTARNJH  
POSLOV I TRG

Nature of the item/Vrsta pošiljke

<input type="checkbox"/> Registered Pisano/obozna	Amount Iznos
<input type="checkbox"/> Postal parcel Paketi	
<input type="checkbox"/> Insured letter Vrijednosna pošiljka	
Nr of item br. pošiljke	

<input type="checkbox"/> Moneyorder Upunica	Amount Iznos
--	-----------------

Meets on a destination/Spunjava se na odredištu

The item mentioned above has been duly  
Gore navedena pošiljka

<input type="checkbox"/> delivered uročeno je	<input type="checkbox"/> paid plaćeno je	Date Datum
		2   0

Signature\*  
Potpis\* 29-06-2023

\*The advice may be signed by the addressee or, if the regulations of the country of destination so provide, by another authorized person.  
\*Ovu obavijest može potpisati primatelj ili, ako to propisi adreširane države dopuštaju, drugi ovlaštena osoba ili zaposlenik odredišnog poštanskog ureda.

To be filled in by the sender  
Ispunjava pošiljatelj

Return to  
Vratiti FOENKA

AR

Stamp of the office/returning the advice  
Oznaka 2881 Poduzetkog ureda  
Kop. vrata 04/19/11

On postal service  
Poštanska služba

Name  
ime i prezime ili naziv tvrtke

Street and Nr  
Ulica i br.

Locality and country  
Mjesto i država

KLASA: 350-04/22-0102

PL07. PUPU

OPUNOMOĆENIK  
AR RG 30426379 6 HR





Croatian Post Inc. /  
 Republika Hrvatska /  
 POVRATNICA — Obavijest o prijmu/urudjenju/isplati

On postal service  
 Poštanska služba  
 P-21/CN 07

Office of posting  
 Prijmla poštovni ured  
 23206 **BUKOSTRU** Date  
 Datum  
 27.06.2023

Addressee of the item  
 Primatelj  
 Prezentni podjilje  
**MINIST. UNUTRANJN. POSLOV. ZEMlje**

Nature of the item/Vrsta pošiljke

Registered  
 Registrirana  
 Postal parcel  
 Poštomatna poštomatna  
 Parcel  
 Paket

Insured letter  
 Osigurana poštomatna  
 Vrednosna poštomatna

Amount  
 Iznos

Amount  
 Iznos

Money order  
 Uputnica

Meets on a destination/Isplati se na odredištu

The item mentioned above has been duly  
 Gore navedena poštomatna

delivered  
 urudjena je

Signature\*  
 Potpis\*

29-06-2023

\* The advice may be signed by the addressee or, if the regulations of the code of destination so provide, by another authorized person.  
 \* Ovu obavijest može potpisati primatelj ili, ako to propisi odrednice države dopuštaju, druga ovlaštena osoba ili zapošlenik nadležnog poštovnog ureda.

To be filled in by the sender  
 Ispunjava pošiljatelj

Return to  
 Vratiti

Name  
 Ime i prezime ili naziv tvrtke  
**ZBANKA**

Street and no.  
 Ulica i br.

Locality and country  
 Mjesto i država  
**KLASNA: 350-01/22-01/02 - Z**

**AR**

Stamp of the office returning the advice  
 Otvoriti poštovni ured  
 Datum: 27.06.2023

OPUNOMOĆENIK  
 AR  
 RG 30 426 365 0 HR



## SLUŽBENA BILJEŠKA

**sastavljena 26. lipnja 2023. godine radi objašnjenja razloga za ponavljanje javne rasprave o izmjenama i dopunama Prostornog plana uređenja Općine Sukošan.**

Općinsko vijeće Općine Sukošan na svojoj 9. sjednici održanoj 26. travnja 2022. godine donijelo je Odluku o izradi izmjena i dopuna Prostornog plana uređenja Općine Sukošan.

Izrađen je nacrt prijedloga izmjena i dopuna Plana za javni uvid, a javni uvid je trajao 30 dana.

Mjesto i vrijeme javnog izlaganja, mjesto i vrijeme uvida u Plan te rok u kojem se nositelju izrade dostavljaju pisana očitovanja, mišljenja, prijedlozi i primjedbe na prijedlog Plana bili su definirani u Objavi javne rasprave koja je objavljena 28. ožujka 2023. godine u „Zadarskom listu“ i na internet stranicama Općine Sukošan.

Obavijest o javnoj raspravi trebala je biti dostavljena Ministarstvu prostornog uređenja, graditeljstva i državne imovine koje objavljuje istu na internet stranicama Ministarstva ali greškom Općina Sukošan ovu obavijest nije dostavila Ministarstvu .

Zbog ove, po mišljenju Ministarstva, ozbiljne proceduralne greške nužno je ponoviti javnu raspravu o izmjenama i dopunama Prostornog plana uređenja Općine Sukošan.

Zbog svega navedenog javna rasprava o izmjenama i dopunama Prostornog plana uređenja Općine Sukošan će se ponoviti ( objava javne rasprave u kojoj će biti definirano mjesto i vrijeme javnog izlaganja, mjesto i vrijeme uvida u Plan te rok u kojem se nositelju izrade dostavljaju pisana očitovanja, mišljenja, prijedlozi i primjedbe na prijedlog Plana, slanje posebne pisane obavijesti o održavanju javne rasprave javnopravnim tijelima).

Održavanje javne rasprave bit će objavljeno u „Zadarskom listu“ i na internet stranicama Općine Sukošan.

Obavijest o javnoj raspravi biti će dostavljena Ministarstvu prostornog uređenja, graditeljstva i državne imovine radi objavljivanja iste na internet stranicama Ministarstva.

Treba napomenuti da bi se, na temelju prihvaćenih mišljenja, prijedloga i primjedbi u prethodnoj javnoj raspravi, svakako morala provesti ponovna javna rasprava.

U Sukošanu, 26. lipnja 2023. godine



IZVJEŠĆE O JAVNOJ RASPRAVI  
(poništena)

Temeljem članka 102 Zakona o prostornom uređenju ( Narodne novine broj 153/13, 65/17, 114/18, 39/19,98/19 ) a nakon provedene javne rasprave, Općinski načelnik Općine Sukošan uz stručnu pomoć izrađivača plana , izradio je:

**IZVJEŠĆE**  
**o javnoj raspravi o prijedlogu**  
**izmjena i dopuna Prostornog plana uređenja Općine Sukošan**

Javna rasprava o prijedlogu izmjena i dopuna Prostornog plana uređenja Općine Sukošan trajala je od 5. travnja do 5. svibnja 2023. godine.

Javno izlaganje o prijedlogu plana održano je 19. travnja 2023. godine godine s početkom u 11,00 sati , u prostorijama Doma mladeži u Sukošanu.

**POPIS SUDIONIKA U JAVNOJ RASPRAVI KOJI SU POZVANI POSEBNOM OBAVIJESTI :**

- Ministarstvo poljoprivrede, Uprava šumarstva, lovstva i drvne industrije, Zagreb
- Ministarstvo poljoprivrede, Uprava poljoprivrede i prehrambene industrije, Zagreb
- Ministarstvo državne imovine, Zagreb
- Ministarstvo unutarnjih poslova Republike Hrvatske, PU Zadarska, Odjel zaštite od požara i civilne zaštite, Zadar
- DUZS, Područni ured za zaštitu i spašavanje Zadar
- Ministarstvo kulture; Konzervatorski odjel u Zadru
- Javno poduzeće za upravljanje odvodnjom Hrvatske vode, VGO Split
- Vodovod d.o.o., Zadar
- Zadarska županija, upravni odjel za pomorsko dobro, more i promet, Zadar
- Hrvatske ceste d.o.o., Zadar
- Županijska uprava za ceste Zadarske županije, Zadar

Tijekom javne rasprave u knjigu primjedbi upisano je ukupno trideset i jedna (31) primjedba, a putem službenog podneska Općini Sukošan zaprimljeno je ukupno dvadeset i devet (29) primjedbe. Od tijela s javnim ovlastima zaprimljeno je ukupno četiri (4) primjedbi i mišljenja o usklađenosti Plana s ranije dostavljenim zahtjevima

Primjedbe su razmotrene i slijedi opis pojedine primjedbe ili prijedloga, te zaključak o prihvaćanju ili odbijanju s odgovarajućim obrazloženjem.

**Primjedbe upisane u knjizi primjedbi**

**1. Damir VANJAK**

**Primjedba:** zašto građevinsko područje na području „Krč“ nije produženo

**Odgovor:** **Primjedba se ne prihvaća**

Primjedba se ne prihvaća. U ovom trenutku nije moguće proširiti građevinsko područje naselja Sukošan kako bi se sporni dio obuhvatio unutar građevinskog područja naselja u cijelosti. Naime, *Zakon o prostornom uređenju* (NN 153/13, 65/17, 114/18, 39/19 i 98/19) dozvoljava širenje građevinskog područja naselja koje

se nalazi unutar 1000 m od obalne crte uz uvjet da je izgrađeno više od 80% građevinskog područja naselja. Nažalost, naselje Sukošan ne zadovoljava ovaj uvjet.

## **2. Ivica TORBARINA,** [REDACTED]

**Primjedba:** traži da se kč 9256, 9257 i 9258 ko Sukošan uvrste u izgrađeni dio građevinskog područja. Navodi da će preparcelacijom sve nove građevne čestice imati pristup na prometnu površinu.

**Odgovor:** **Primjedba se ne prihvaća**

Nije moguće prenamijeniti građevinsko područje iz *neizgrađeni* u *izgrađeni* dio građevinskog područja naselja prije izrade i konzumacije UPU-a. No, ovdje valja istaknuti da ukoliko se ispune uvjeti za građenje na građevnoj čestici unutar građevinskog područja naselja (uvjeti građenja, pristup na prometnu površinu i drugo), nema prepreke za građenje, jer se navedene katastarske čestice nalaze unutar građevinskog područja naselja u kojem nema obveze izrade urbanističkog plana uređenja.

## **3. Ivica TORBARINA** [REDACTED]

**Primjedba:** traži da se kč 9542 ko Sukošan uvrsti u građevinsko područje naselja u cijelosti iz razloga što je dio katastarske čestice označeno kao „negrađevinsko“.

**Odgovor:** **Primjedba se ne prihvaća**

Primjedba se ne prihvaća iz razloga što se navedena kč nalazi unutar građevinskog područja naselja u cijelosti.

## **4. Dragan FRANIĆ,** [REDACTED]

**Primjedba:** traži da se kč 9894 ko Sukošan izuzme iz obveze izrade UPU-a iz razloga što ima pristup na prometnicu preko kč 9911 ko Sukošan. Predmetna kč nalazi se na rubnom dijelu UPU-a.

**Odgovor:** **Primjedba se prihvaća** (uz uvjet predaje odgovarajuće površine za prometnicu).

## **5. Tugomir SABOLIĆ,** [REDACTED]

**Primjedba:** protivi se planiranom slijepom putu koji je ucrtan radi privatnih interesa navedenih pojedinaca.

**Odgovor:** **Primjedba se ne prihvaća**

Primjedba nije predmet prostornog plana, već pitanja vlasničkog prava (nalazi se unutar izgrađenog dijela građevinskog područja naselja, pa nema obveze ucrtavanja prometnih površina).

## **6. Nataly PAVIĆ** [REDACTED]

**Primjedba:** traži da se kč 9256, 9257 i 9258 ko Sukošan uvrste u izgrađeni dio građevinskog područja. Navodi da će preparcelacijom sve nove građevne čestice imati pristup na prometnu površinu.

**Odgovor:** **Primjedba se ne prihvaća**

Nije moguće prenamijeniti građevinsko područje iz *neizgrađeni* u *izgrađeni* dio građevinskog područja naselja prije izrade i konzumacije UPU-a. No, ovdje valja istaknuti da ukoliko se ispune uvjeti za građenje na građevnoj čestici unutar građevinskog područja naselja (uvjeti građenja, pristup na prometnu površinu i drugo), nema prepreke za građenje, jer se navedene katastarske čestice nalaze

unutar građevinskog područja naselja u kojem nema obveze izrade urbanističkog plana uređenja.

#### **7. Petra MATIĆ,**

**Primjedba:** traži da se kč 9256, 9257 i 9258 ko Sukošan uvrste u izgrađeni dio građevinskog područja. Navodi da će preparcelacijom sve nove građevne čestice imati pristup na prometnu površinu. Dodatno, traži da se ukloni planirani put preko kč 9256 ko Sukošan.

**Odgovor:** **Primjedba se djelomično prihvaća**

Nije moguće prenamijeniti građevinsko područje iz *neizgrađeni* u *izgrađeni* dio građevinskog područja naselja prije izrade i konzumacije UPU-a. No, ovdje valja istaknuti da ukoliko se ispune uvjeti za građenje na građevnoj čestici unutar građevinskog područja naselja (uvjeti građenja, pristup na prometnu površinu i drugo), nema prepreke za građenje, jer se navedene katastarske čestice nalaze unutar građevinskog područja naselja u kojem nema obveze izrade urbanističkog plana uređenja.

Dio primjedbe koji se odnosi na planiranu cestu prihvaća se.

#### **8. Joso DERANJA**

**Primjedba:** protivi se planiranim prometnicama na području *Grbe – Grbe šuma* u Gorici.

**Odgovor:** **Primjedba se ne prihvaća**

Nije moguće utvrditi o kojim putovima je riječ pa primjedbu nije moguće niti razmotriti. Nisu dostavljeni podaci o katastarskim česticama niti bilo koji drugi podatak po kojem bi bilo moguće utvrditi sadržaj zahtjeva.

#### **9. Petra MATIĆ,**

**Primjedba** se odnosi na čz 5857 (pretpostavlja se) k.o. Sukošan. Traži rješenje prometne mreže kako bi vlasnici mogli pristupiti svojim nekretninama motornim vozilima.

**Odgovor:** **Primjedba se ne prihvaća**

Detaljna prometna mreža predlaže se unutar građevinskog područja naselja, ali ne i izvan građevinskog područja.

#### **10. Ana NONKOVIĆ,**

**Primjedba** se odnosi na kč 259 ko Gorica i protivi se planiranoj prometnici koja prelazi preko te čestice.

**Odgovor:** **Primjedba se prihvaća**

#### **11. Dragica TORBARINA,**

**Primjedba** se odnosi na kč 9235 ko Sukošan i protivi se planiranoj prometnici koja prelazi preko te čestice.

**Odgovor:** **Primjedba se ne prihvaća**

Nije moguće brisati planiranu prometnicu iz razloga što ista čini važnu sastavnicu šireg prometnog sustava u ovom dijelu naselja. Naime, brisanjem ove prometnice onemogućit će pristup i izgradnju u ovom dijelu naselja. Nadalje, brisanjem prometnice smanjile bi se i mogućnosti razvoja i same katastarske čestice iz primjedbe.

Naposljetku, nije moguće djelomično rješavati prometnu mrežu isključivo iz perspektive vlastite nekretnine, već se mora sagledati šira situacija, jer pristup na prometnu površinu je preduvjet za građenje na nekoj građevnoj čestici.

**12. Tomislav NINČEVIĆ,** [REDACTED]

**Primjedba** se odnosi na kč 1255/2 i 1255/4 ko Gorica i protivi se planiranoj prometnici koja prelazi preko te čestice, odnosno preko izvedenih i planiranih pomoćnih građevina na istoj (građevinska dozvola u realizaciji).

**Odgovor:** **Primjedba se prihvaća**

**13. Fabijan BARIĆ, ADRIA doo,** [REDACTED]

**Primjedba** se odnosi na kč 9915 ko Sukošan i traži da se ista izuzme iz obveze izrade UPU-a iz razloga što ima neposredan pristup na postojeću prometnicu.

**Odgovor:** **Primjedba se prihvaća** (uz uvjet predaje odgovarajuće površine za prometnicu).

**14. Miroslav KERAN,** [REDACTED]

**Primjedba** se odnosi na kč 9033/1 i 9033/2 ko Sukošan i protivi se planiranoj prometnici koja prelazi preko navedenih čestica iz razloga što se na taj način smanjuje površina iste i dovodi u pitanje mogućnost građenja.

**Odgovor:** **Primjedba se djelomično prihvaća**

Primjedba na planirani profil prometnice djelomično je prihvaćena, što je rezultiralo manjim izmjenama širine profila i položaja. Planirana prometnica neće utjecati na širinu k.č. 9033/1, već će u manjem dijelu utjecati na ukupnu površinu građevne čestice, i to duž jugozapadne granice iste. Ukupna neto površina građevne čestice veća je od najmanje potrebne površine za izgradnju zgrade.

**15. Petar Krešimir VANJAK,** [REDACTED]

**Primjedba:** traži da se kč 7943 ko Sukošan obuhvati u građevinsko područje naselja u cijelosti, a ne samo neznatni dio kao što je sada slučaj.

**Odgovor:** **Primjedba se ne prihvaća**

Primjedba se ne prihvaća. U ovom trenutku nije moguće proširiti građevinsko područje naselja Sukošan kako bi se katastarska čestica obuhvatila unutar građevinskog područja naselja u cijelosti. Naime, *Zakon o prostornom uređenju* (NN 153/13, 65/17, 114/18, 39/19 i 98/19) dozvoljava širenje građevinskog područja naselja koje se nalazi unutar 1000 m od obalne crte uz uvjet da je izgrađeno više od 80% građevinskog područja naselja. Nažalost, naselje Sukošan ne zadovoljava navedeni uvjet.

**16. Ante VIDUKA** [REDACTED]

**Primjedba:** traži da se planirana prometnica produži do kč 6363 ko Sukošan.

**Odgovor:** **Primjedba se ne prihvaća**

Planirana prometnica položena je tako da će omogućiti formiranje budućih građevnih čestica na učinkovit način, to jest, da se postojeće katastarske čestice iskoriste u zatečenom obliku u što većoj mogućoj mjeri. Naime, veliki broj katastarskih čestica u sadašnjem obliku i veličini (površina) ne zadovoljavaju uvjete za građenje na istim, tako da će vlasnici susjednih katastarskih čestica morati izvršiti dogovornu međusobnu preparcelaciju kako bi se formirale građevne čestice. Izmjena planirane prometnice na traženi način dodatno bi ograničila i otežala formiranje građevnih čestica u buduću.



**17. Andrija VANJAK,** [REDACTED]

**Primjedba:** zahtjeva da se kč 7931 ko Sukošan obuhvati u građevinsku zonu. Navodi više razloga u prilogu prijedloga.

**Odgovor:** **Primjedba se ne prihvaća**

Primjedba se ne prihvaća. U ovom trenutku nije moguće proširiti građevinsko područje naselja Sukošan kako bi se katastarska čestica obuhvatila unutar građevinskog područja naselja. Naime, *Zakon o prostornom uređenju* (NN 153/13, 65/17, 114/18, 39/19 i 98/19) dozvoljava širenje građevinskog područja naselja koje se nalazi unutar 1000 m od obalne crte uz uvjet da je izgrađeno više od 80% građevinskog područja naselja. Nažalost, naselje Sukošan ne zadovoljava navedeni uvjet.

**18. Ivana VANJAK,** [REDACTED]

**Primjedba:** zahtjeva da se kč 6646 ko Sukošan obuhvati u građevinsku zonu.

**Odgovor:** **Primjedba se ne prihvaća**

Kč 6646 ko Sukošan već se nalazi u građevinskom području naselja. Osnovni preduvjet za građenje jest da se ostvari priključenje građevne čestice na prometnu površinu koju je potrebno izvesti u skladu s prostornim planom uređenje Općine Sukošan.

**19. Šime VANJAK,** [REDACTED]

**Primjedba:** traži da se kč 7943 ko Sukošan obuhvati u građevinsko područje naselja u cijelosti, a ne samo neznatni dio kao što je sada slučaj.

**Odgovor:** **Primjedba se ne prihvaća**

Primjedba se ne prihvaća. U ovom trenutku nije moguće proširiti građevinsko područje naselja Sukošan kako bi se katastarska čestica obuhvatila unutar građevinskog područja naselja u cijelosti. Naime, *Zakon o prostornom uređenju* (NN 153/13, 65/17, 114/18, 39/19 i 98/19) dozvoljava širenje građevinskog područja naselja koje se nalazi unutar 1000 m od obalne crte uz uvjet da je izgrađeno više od 80% građevinskog područja naselja. Nažalost, naselje Sukošan ne zadovoljava navedeni uvjet.

**20. Ante LABUS,** [REDACTED]

**Primjedba:** traži da se izvrši ispravak netočno određenog izgrađenog dijela građevinskog područja naselja Sukošan, i to na kč. 6369, i dr.

**Odgovor:** **Primjedba se prihvaća**

Uz napomenu: oznaka se ne preklapa niti s jednom okolnom katastarskom česticom te je očito da je riječ o grešci. Navedena oznaka je uklonjena.

**21. Andrija VANJAK** [REDACTED]

**Primjedba:** traži da se kč 7944 ko Sukošan obuhvati u građevinsko područje naselja u cijelosti, a ne samo dio kao što je sada slučaj.

**Odgovor:** **Primjedba se ne prihvaća**

Primjedba se ne prihvaća. U ovom trenutku nije moguće proširiti građevinsko područje naselja Sukošan kako bi se katastarska čestica obuhvatila unutar građevinskog područja naselja u cijelosti. Naime, *Zakon o prostornom uređenju* (NN 153/13, 65/17, 114/18, 39/19 i 98/19) dozvoljava širenje građevinskog područja naselja koje se nalazi unutar 1000 m od obalne crte uz uvjet da je izgrađeno više od 80% građevinskog područja naselja. Nažalost, naselje Sukošan ne zadovoljava navedeni uvjet.

**22. Nevijo KREŠAN**

**Primjedba** se odnosi na kč 8113 ko Sukošan i protivi se planiranoj prometnici koja prelazi preko te čestice.

**Odgovor:** **Primjedba se prihvaća**

**23. Nevijo KREŠAN**

**Primjedba** se odnosi na kč 8224 ko Sukošan.

**Odgovor:** **Primjedba se ne prihvaća**

Primjedba se ne prihvaća iz razloga što zahtjev nije jasan.

**24. Šime VANJAK**

**Primjedba** se odnosi na kč 9602 ko Sukošan. Tvrdi da je kč uska

**Odgovor:** **Primjedba se ne prihvaća**

Primjedba se ne prihvaća iz razloga što zahtjev nije jasan.

**25. Ante GRDOVIĆ**

**Primjedba** se odnosi na kč 9861 ko Sukošan. Protivi se planiranoj prometnici koja prolazi preko sjeverne granice navedene kč. Tvrdi da južni susjed ima pristup na prometnicu koja prolazi uz potok.

Drugi dio primjedbe odnosi se na planiranu prometnicu koja je položena uz potok. Mišljenja je da profil planirane prometnice može biti manji od planiranog, širine 6 do 7 m.

**Odgovor:** **Primjedba se djelomično prihvaća**

Planirana prometnica (profil „G“) preko sjeverne granice kč 9861 je izmještena.

Dio primjedbe koji se odnosi na sabirnu ulicu (profil „C“) ne prihvaća se. Planirani profil nije moguće smanjiti iz razloga što ista čini osnovnu (sabirnu) prometnicu u ovom dijelu naselja. Kako bi se osigurala sigurnost žitelja iz ovog dijela naselja potrebno je osigurati obostrani nogostup, odnosno rezervaciju zaštitnog pojasa uz kolnik.

Naposlijetku, nije moguće djelomično rješavati prometnu mrežu isključivo iz perspektive vlastite nekretnine, već se mora sagledate šira situacija, jer pristup na prometnu površinu je preduvjet za građenje na nekoj građevnoj čestici.

**26. Augustin GRDOVIĆ**

**Primjedba** se odnosi na kč 9860 ko Sukošan. Protivi se planiranim prometnicama koje prolaze preko navedene kč. Tvrdi da susjed ima osiguran pristup na prometnicu.

Drugi dio primjedbe odnosi se na planiranu prometnicu koja je položena uz potok. Mišljenja je da profil planirane prometnice može biti manji od planiranog, širine 6 do 7 m.

**Odgovor:** **Primjedba se ne prihvaća**

Primjedba se ne prihvaća iz razloga koji slijede:

- (a) nije moguće ukinuti planirane prometnice koje prolaze preko kč 9860. Planirane prometnice će omogućiti racionalnu organiziraju prostora istočno od kč 9860. Nadalje, ukidanjem planirane prometnice kč 9850 i 9851 ostale bi bez pristupa na prometnu površinu.
- (b) Profil planirane prometnice uz potok nije moguće smanjiti iz profila „C“ u dugi, manji profil, iz razloga što ista čini osnovnu (sabirnu) prometnicu u ovom dijelu

naselja. Kako bi se osigurala sigurnost žitelja iz ovog dijela naselja potrebno je osigurati obostrani nogostup, odnosno rezervaciju zaštitnog pojasa uz kolnik.

Naposljetku, nije moguće djelomično rješavati prometnu mrežu isključivo iz perspektive vlastite nekretnine, već se mora sagledati šira situacija, jer pristup na prometnu površinu je preduvjet za građenje na nekoj građevnoj čestici.

#### **27. Karmen KERAN**

**Primjedba** se odnosi na kč 9032 ko Sukošan. Protivi se planiranoj prometnici jer misli da nije primjereno da ista prolazi kroz građevinsku zonu.

**Odgovor:** **Primjedba se ne prihvaća**

Primjedba se ne prihvaća iz razloga što nije moguće planirati građevinsko područje naselja bez prometnica. Kako bi katastarska čestica postala gradiva ista mora imati pristup na prometnu površinu (ovaj uvjet proizlazi iz *Zakona o prostornom uređenju* (NN 153/13, 65/17, 114/18, 39/19 i 98/19).

#### **28. Ana GRGIĆ**

**primjedba:** primjedba se odnosi na čz 7980/1 k.o. Sukošan. Traži da se ista izuzme iz obvezne izrade UPU-a jer smatra da tu ne pripada. Mišljenje potkrepljuje s više argumenata.

**Odgovor:** **Primjedba se ne prihvaća**

Čestica zemlje 7980/1 ko Sukošan nalazi se unutar *neizgrađenog i neuređenog dijela* građevinskog područja naselja. Prema *Zakona o prostornom uređenju* (NN 153/13, 65/17, 114/18, 39/19 i 98/19), za ovaj dio naselja obvezna je izrada *urbanističkog plana uređenja* (UPU), bez kojeg nije moguće parcelirati katastarsku česticu ili planirati detaljnu prometnu mrežu. Stoga, kako bi se u potpunosti riješio ovaj problem, potrebno je pristupiti cjelovitom planiranju naselja putem izrade UPU-a. Važno je naglasiti da se katastarska čestica ne smije promatrati izolirano, već kao dio šireg sustava.

#### **29. Marin PERIĆ**

**Primjedba** se odnosi na kč 1556 ko Gorica. Izjavljuje da nije suglasan da planirana prometnica prelazi preko njegove katastarske čestice.

**Odgovor:** **Primjedba se prihvaća**

#### **30. Božidar (prezime nečitko)**

**Primjedba** se odnosi na kč 1555 ko Gorica. Izjavljuje da nije suglasan da planirana prometnica prelazi preko njegove katastarske čestice.

**Odgovor:** **Primjedba se prihvaća**

#### **31. Darko SMOLIĆ-ROČAK,**

**Primjedba** se odnosi na predloženu dopunu odredbi za provedbu koje se odnose na udaljenosti pomoćne građevine od međe.

**Odgovor:** **Primjedba se djelomično prihvaća**

Primjedba se u suštini prihvaća, osim u dijelovima koji slijede:

- (a) minimalna udaljenost je 1,2 umjesto 1,0 m kako bi se u ovaj prostor mogla postaviti skela radi izgradnje i održavanje pomoćne građevine.
- (b) nije moguće propisati mogućnost reciprociteta iz razloga što pojam nije definiran zakonom (zahtjev Ministarstva).

## Primjedbe zaprimljene službenim podneskom

### 1. Niko KOŠTA,

**Primjedba** se odnosi na predloženu dopunu odredbi za provedbu koje se odnose na kč 6910 ko Sukošan a koja se nalazi u zoni mješovite namjene – pretežito stambena M1.

**Odgovor: Primjedba se djelomično prihvaća**

Primjedba se prihvaća u dijelu koji se odnosi na ujednačenje oznaka za etaže u tekstualnom dijelu plana.

Ostatak primjedbe se ne prihvaća, i to kako slijedi:

- (a) minimalna površina građevne čestice se ne smanjuje. Naime, ovaj dio naselja Općina želi razviti kao stambenu zonu veće gustoće i na većoj razini, koja će se ogledati u viši standard stanovanja.
- (b) minimalna udaljenost građevina od susjedne međe nije smanjena. Naime, nije prihvatljivo graditi zgradu od toliki broj nadzemnih etaža na udaljenosti manjoj od 5 m od susjedne međe.

### 2. Zdenko MARUŠIĆ,

**Primjedba** se odnosi na kč 1266/1 ko Gorica i protivi se planiranoj prometnici koja prelazi preko te čestice, odnosno preko izvedenih pomoćnih građevina na istoj. Nadalje, planirana prometnica dijeli kč na pola, i na taj način onemogućuje korištenje iste. Nadalje, planirana prometnica prelazi preko seoskog bunara, spomenik kulturne baštine koji predstavlja tradicijsku gradnju. Predlaže alternativno rješenje prometnice.

**Odgovor: Primjedba se djelomično prihvaća**

Dio primjedbe koji se odnosi na kč 1266/1 i seoski bunar prihvaća se. Predloženo alternativno rješenje prometne mreže u dijelu zapadno od zone sportsko-rekreacijske namjene prihvaća se djelomično, i to iz razloga kako bi se ista kvalitetnije uklopila u novo nastalo rješenje u istočnom dijelu obuhvata iz primjedbe. Novo rješenje maksimalno uvažava predloženo rješenje i uspostavlja funkcionalnu prometnu mrežu i podlogu za budući razvoj ovog dijela građevinskog područja naselja.

### 3. Josip ŠKARA;

**Primjedba** se odnosi na kč 518/2, 518/3 i 573/1 dio ko Gorica. Navedene kč nalaze se dijelom unutar zone P3 poljoprivredno tlo isključivo osnovne namjene a dijelom unutar zone šume isključivo osnovne namjene i u zoni ostalog poljoprivrednog tla, šume i šumskog zemljišta. Traži da se predmetne površine uvrste u zonu P3 poljoprivredno tlo isključivo osnovne namjene u cijelosti. Tvrdi da je u tu svrhu već vodio pregovore s Hrvatskim šumama u Zadru koji su iskazali naklonost zahtjevu ukoliko površina nije prekrivena šumama.-

**Odgovor: Primjedba se prihvaća**

Primjedba se prihvaća uz napomenu: kč 573/1 dio iz primjedbe nalazi se u susjednoj Općini Škabrnja.

### 4. Ana NONKOVIĆ,

**Primjedba** se odnosi na kč 259 ko Gorica i protivi se planiranoj prometnici koja prelazi preko te čestice.

**Odgovor: Primjedba se prihvaća**

**5. Božo UGARKOVIĆ,**

**Primjedba** se odnosi na kč 1359 ko Gorica i protivi se planiranoj prometnici koja prelazi preko te čestice i preko izvedenih pomoćnih građevina na drugim česticama. Nadalje, planirana prometnica dijeli kč na pola, i na taj način onemogućuje korištenje iste te prelazi preko seoskog bunara, spomenik kulturne baštine koji predstavlja tradicijsku gradnju. Navodi i druge argumente u tu svrhu.

**Odgovor:** **Primjedba se prihvaća**

**6. Joso DERANJA,**

**Primjedba** se odnosi na kč 1346, 1394, 1398 i 1400 ko Gorica i protivi se planiranim prometnicama koje prelaze preko navedenih čestica i preko izvedenih pomoćnih građevina na drugim česticama. Nadalje, planirane prometnice dijele katastarske čestice na pola, i na taj način onemogućuju korištenje istih. Jedna planirana prometnica prelazi preko seoskog bunara, spomenik kulturne baštine koji predstavlja tradicijsku gradnju. Navodi i druge argumente u tu svrhu.

**Odgovor:** **Primjedba se djelomično prihvaća**

Primjedba se djelomično prihvaća, i to kako slijedi:

- (a) planirana prometnica na kč 1346 izmještena je po rubu građevinskog područja i na taj način minimalno utječe na ukupnu gradivu površinu navedene katastarske čestice, a omogućuje maksimalno korištenje iste.
- (b) planirane prometnice koje prolaze preko ostalih katastarskih čestica iz primjedbe a koje su u vlasništvu primjedbodavca uklonjene su.

*Napomena:* katastarske čestice koje se nalaze u neizgrađenom i neuređenom dijelu građevinskog područja naselja koji je sačinjen od dugih uskih katastarskih čestica bit će potrebno izvršiti preparcelaciju s okolnim katastarskim česticama tako da iste poprima planom propisani oblik za građenje i pristup na prometnu površinu prije bilo kakve gradnje na istima. Druga mogućnost je brisanje svih prometnica unutar neizgrađenog i neuređenog dijela tog građevinskog područja u kojem će slučaju biti obveza utvrditi obvezu izrade urbanističkog plana uređenja za taj dio, a prema Zakonu o prostornom uređenju.

**7. Lucija KOMBURA,**

**Primjedba** se odnosi na kč 9195, 9197 i 9196 ko Sukošan i protivi se planiranoj prometnici navodeći niz argumenata u tu svrhu.

**Odgovor:** **Primjedba se prihvaća**

**8. Zdenko MARUŠIĆ,**

**Primjedba** se odnosi na kč 1266/1 ko Gorica i protivi se planiranoj prometnici koja prelazi preko te čestice, odnosno preko izvedenih pomoćnih građevina na istoj. Nadalje, planirana prometnica dijeli kč na pola, i na taj način onemogućuje korištenje iste. Nadalje, planirana prometnica prelazi preko seoskog bunara, spomenik kulturne baštine koji predstavlja tradicijsku gradnju. Predlaže alternativno rješenje prometnice.

**Odgovor:** **Primjedba se djelomično prihvaća**

Dio primjedbe koji se odnosi na kč 1266/1 i seoski bunar prihvaća se. Predloženo alternativno rješenje prometne mreže u dijelu zapadno od zone sportsko-rekreacijske namjene prihvaća se djelomično, i to iz razloga kako bi se ista kvalitetnije uklopila u novo nastalo rješenje u istočnom dijelu obuhvata iz primjedbe. Novo rješenje maksimalno uvažava predloženo rješenje i uspostavlja funkcionalnu prometnu mrežu i podlogu za budući razvoj ovog dijela građevinskog područja naselja.

**9. Tomislav NINČEVIĆ,** [REDACTED]

**Primjedba** se odnosi na kč 1255/2 i 1255/4 ko Gorica i protivi se planiranoj prometnici koja prelazi preko te čestice, odnosno preko izvedenih pomoćnih građevina i građevine za koje je u postupku izdavanje građevne dozvole. Nadalje, planirana prometnica dijeli kč na pola, i na taj način onemogućuje korištenje iste. Dodatno, planirana prometnica prelazi preko seoskog bunara, spomenik kulturne baštine koji predstavlja tradicijsku gradnju. Predlaže alternativno rješenje prometnice.

**Odgovor:** **Primjedba se djelomično prihvaća**

Dio primjedbe koji se odnosi na kč 1255/2, 1255/4 i na seoski bunar prihvaća se. Predloženo alternativno rješenje prometne mreže u dijelu zapadno od zone sportsko-rekreacijske namjene prihvaća se djelomično, i to iz razloga kako bi se ista kvalitetnije uklopila u novo nastalo rješenje u istočnom dijelu obuhvata iz primjedbe. Novo rješenje maksimalno uvažava predloženo rješenje i uspostavlja funkcionalnu prometnu mrežu i podlogu za budući razvoj ovog dijela građevinskog područja naselja.

**10. Denis ROGIĆ,** [REDACTED]

**Primjedba** se odnosi na kč 1387 ko Gorica i protivi se planiranim prometnicama koje prelaze preko navedene čestice i na taj način dijele katastarsku česticu na tri dijela, što će onemogućiti korištenje iste.

**Odgovor:** **Primjedba se prihvaća**

**11. Ivica ŠTEVANJA** [REDACTED]

**Primjedba** se odnosi na planirane ceste u naselju Glavica. Tvrdi da su neke prometnice ucrtane preko privatnih katastarskih čestica dok postojeće ceste nisu ucrtane. Traže sastanak s načelnikom kako bi prenijeli svoj prijedlog.

**Odgovor:** **Primjedba se prihvaća**

**12. Fabijan BARIĆ, ADRIA d.o.o.** [REDACTED]

**Primjedba** se odnosi na kč 9915 ko Sukošan i traži da se ista izuzme iz obveze izrade UPU-a iz razloga što ima neposredan pristup na postojeću prometnicu. Spreman je i na mogućnost osiguranja pristupa katastarskim česticama koje se nalaze iza predmetne kč.

**Odgovor:** **Primjedba se prihvaća** (uz uvjet predaje odgovarajuće površine za prometnicu).

**13. Tomislav PERIĆ,** [REDACTED]

**Primjedba** se odnosi na kč 1991 ko Gorica. Traži da se ista uvrsti u građevinsko područje naselja radi izgradnje tradicionalnih kuća u nizu.

**Odgovor:** **Primjedba se ne prihvaća**

Ovom odlukom o izradi izmjene i dopune PPUO Sukošan nije predviđeno širenje građevinskog područja, što bi bilo potrebno ako bi se udovoljilo zahtjevu. Nadalje, u ovom trenutku nema opravdanih razlog za širenje ovog naselja iz razloga što postoje znatne površine neizgrađenih građevnih čestica unutar građevinskog područja naselja Glavica prema važećem prostornom planu uređenja Općine Sukošan.

**14. Darko PERIĆ,** [REDACTED]

**Primjedba** se odnosi na kč 1991 ko Gorica. Traži da se ista uvrsti u građevinsko područje naselja radi izgradnje tradicionalnih kuća u nizu.

**Odgovor: Primjedba se ne prihvaća**

Ovom odlukom o izradi izmjene i dopune PPUO Sukošan nije predviđeno širenje građevinskog područja, što bi bilo potrebno ako bi se udovoljilo zahtjevu. Nadalje, u ovom trenutku nema opravdanih razlog za širenje ovog naselja iz razloga što postoje znatne površine neizgrađenih građevnih čestica unutar građevinskog područja naselja Glavica prema važećem prostornom planu uređenja Općine Sukošan.

**15. Josip KREŠAN i drugi (dodatna 3 supotpisnika), [REDACTED]**

**Primjedba** se odnosi na planiranu prometnicu koja polazi od kč 9228 i prolazi po granici kč 9248, 9247/1 i 9247/2 ko Sukošan i traži da se ista ukine jer sve kč u tom dijelu imaju pristup na prometnu površinu. kč 1991 ko Gorica. Traži da se ista uvrsti u građevinsko područje naselja radi izgradnje tradicionalnih kuća u nizu.

**Odgovor: Primjedba se prihvaća**

**16. Ivica PERIĆ, [REDACTED]**

**Primjedba** se odnosi na kč 1992 ko Gorica. Traži da se ista uvrsti u građevinsko područje naselja radi izgradnje tradicionalnih kuća u nizu.

**Odgovor: Primjedba se ne prihvaća**

Ovom odlukom o izradi izmjene i dopune PPUO Sukošan nije predviđeno širenje građevinskog područja, što bi bilo potrebno ako bi se udovoljilo zahtjevu. Nadalje, u ovom trenutku nema opravdanih razlog za širenje ovog naselja iz razloga što postoje znatne površine neizgrađenih građevnih čestica unutar građevinskog područja naselja Glavica, a prema važećem prostornom planu uređenja Općine Sukošan.

**17. Zdenko PERIĆ, [REDACTED]**

**Primjedba** se odnosi na kč 1992 ko Gorica. Traži da se ista uvrsti u građevinsko područje naselja radi izgradnje tradicionalnih kuća u nizu.

**Odgovor: Primjedba se ne prihvaća**

Ovom odlukom o izradi izmjene i dopune PPUO Sukošan nije predviđeno širenje građevinskog područja, što bi bilo potrebno ako bi se udovoljilo zahtjevu. Nadalje, u ovom trenutku nema opravdanih razlog za širenje ovog naselja iz razloga što postoje znatne površine neizgrađenih građevnih čestica unutar građevinskog područja naselja Glavica, a prema važećem prostornom planu uređenja Općine Sukošan.

**18. Lovro GORUPEC, QD arhitektura d.o.o. [REDACTED]**

**Primjedba** se odnosi na članak stavak 12. odredbi za provedbu Plana. Mišljenja je da predloženim ograničenjem izlaza stubišta neće biti moguće ista i izvesti. Predlaže alternativno rješenje

**Odgovor: Primjedba se djelomično prihvaća**

Iako primjedba nije prihvaćena u predloženom obliku, sporna odredba je preoblikovana na tragu prijedloga, s time da su dodana ograničenja kako bi se spriječila zloraba koja se očituje zadnjih godina, a u smislu izgradnje na prohodnim terasama.

## 19. Renata DOGAN, Adria holiday d.o.o., [REDACTED]

**Primjedba** se odnosi na kč 6613/1, 6714 i 6716 ko Sukošan. Traži da se navedene katastarske čestice izuzmu iz područja za koje je utvrđena obveza izrade urbanističkog plana uređenja. Navodi kako je Zakonom o prostornom uređenju dozvoljeno „da grad/općina može za dijelove građevinskog područja, za koje je propisano da se obvezno donosi urbanistički plan uređenja, propisati uvjete provedbe zahvata u prostoru s detaljnošću propisanom za urbanistički plan uređenja“, te smatraju „opravdanim da se za k.č. 6613/1, 6714 i 6716 k.o. Sukošan u vlasništvu društva Adria holiday d.o.o., direktno propišu uvjeti provedbe zahvata u prostoru prostornim planom“.

**Odgovor: Primjedba se ne prihvaća**

Članak 162, stavak 3 iz Odredbi za provedbu Prostornog plana uređenja naselja Sukošan propisuje uvjete za neposrednu provedbu Plana prema članku 76, stavku 3, iz Zakona o prostornom uređenju. Međutim, tvrdimo da ovi uvjeti nisu opravdani u dijelu građevinskog područja naselja Sukošan u kojem se nalaze katastarske čestice iz primjedbe.

Katastarske čestice koje su obuhvaćene primjedbom nalaze se unutar šireg područja dijela naselja koje karakterizira nedostatak prometnica i nepovoljna struktura i oblik katastarskih čestica s obzirom na budući razvoj ovog dijela naselja. Smatramo da bi djelomična i pojedinačna rješenja unutar ovog područja dovela do ozbiljne prijetnje razvoju tog dijela naselja, što bi rezultiralo kaotičnim i nepovoljnim urbanističkim strukturama, lošom raspodjelom i učinkovitošću prometne i ostale komunalne infrastrukture.

## 20. Jadranka LONIĆ, [REDACTED]

**Primjedba** se odnosi na kč 6867/4 ko Sukošan. Protivi se planiranoj prometnici zbog koje kč postaje negradiva. Traži da se dio prometnice uz jugoistočnu među ukine, ili da se izmjesti trasa tako da ostane dovoljna širina katastarske čestice za građenje.

**Odgovor: Primjedba se ne prihvaća**

Nažalost nije moguće brisati planiranu prometnicu iz razloga što ista čini važnu sastavnicu šireg prometnog sustava u ovom dijelu naselja. Naime, brisanjem ove prometnice onemogućit će daljnji razvoj u ovom dijelu naselja.

Drugo moguće rješenje je da se katastarske čestice mogu preparcelirati. Novom preparcelacijom "teret" prometnica pripao bi svima podjednako, a formirale bi se građevne čestice koje bi bile znatno prikladnije za građenje.

## 21. Irfan BALIĆ, [REDACTED]

**Primjedba** se odnosi na kč 6383/8 ko Sukošan. Traži da se navedena katastarska čestica izuzme iz područja za koje je utvrđena obveza izrade urbanističkog plana uređenja, kako bi istu spojio s kč 6383/7 koja ima pristup na prometnu površinu. Namjerava graditi na kč 8383/8 ko Sukošan.

**Odgovor: Primjedba se ne prihvaća**

Katastarska čestica iz primjedbe nalazi se unutar šireg područja dijela naselja koje karakterizira nedostatak prometnica i nepovoljna struktura i oblik katastarskih čestica s obzirom na budući razvoj ovog dijela naselja. Smatramo da bi djelomična i pojedinačna rješenja unutar ovog područja dovela do ozbiljne prijetnje razvoju tog dijela naselja, što bi rezultiralo kaotičnom i nepovoljnom urbanističkom strukturom, lošom raspodjelom i učinkovitošću prometne i ostale komunalne infrastrukture.



**22. Dragan ROGOZNICA,**

**Primjedba** se odnosi na kč 9413 i 9581/1 ko Sukošan. Traži da se navedene katastarske čestice izuzmu iz područja za koje je utvrđena obveza izrade urbanističkog plana uređenja.

**Odgovor: Primjedba se ne prihvaća**

Katastarska čestica 9413 ko Sukošan nalazi se unutar šireg područja dijela naselja koje karakterizira nedostatak prometnica i nepovoljna struktura i oblik katastarskih čestica s obzirom na budući razvoj ovog dijela naselja. Smatramo da bi djelomična i pojedinačna rješenja unutar ovog područja dovela do ozbiljne prijetnje razvoju tog dijela naselja, što bi rezultiralo kaotičnom i nepovoljnom urbanističkom strukturom, lošom raspodjelom i učinkovitošću prometne i ostale komunalne infrastrukture.

Katastarsku česticu 9581/1 nije bilo moguće pronaći.

**23. Elizabeta ŠKARA,**

**Primjedba** se odnosi na kč 6383/5 i 6384 ko Sukošan. Traži da se navedene katastarske čestice izuzmu iz područja za koje je utvrđena obveza izrade urbanističkog plana uređenja.

**Odgovor: Primjedba se ne prihvaća**

Katastarske čestice 6383/5 i 6384 ko Sukošan nalaze se unutar šireg područja dijela naselja koje karakterizira nedostatak prometnica i nepovoljna struktura i oblik katastarskih čestica s obzirom na budući razvoj ovog dijela naselja. Smatramo da bi djelomična i pojedinačna rješenja unutar ovog područja dovela do ozbiljne prijetnje razvoju tog dijela naselja, što bi rezultiralo kaotičnom i nepovoljnom urbanističkom strukturom, lošom raspodjelom i učinkovitošću prometne i ostale komunalne infrastrukture.

**24. Suzana ŠIMUNOV,**

**Primjedba** se odnosi na kč 6621 ko Sukošan. Protivi se što planirana prometnica prolazi isključivo preko kč u njenom vlasništvu, i traži da se ista izmjesti po međi sa susjednim nekretninama.

**Odgovor: Primjedba se djelomično prihvaća**

Primjedba se djelomično prihvaća tako da je dio ceste izmješten i na susjedne nekretnine. Nije moguće ispoštovati zahtjev u cijelosti iz razloga što na nekim katastarskim česticama nalaze se izgrađene građevine.

**25. Mladen PAVIĆ,**

**Primjedba** se odnosi na kč 5501 ko Sukošan. Traži da se ista uvrsti u građevinsko područje kako bi stambeno zbrinuo sina.

**Odgovor: Primjedba se prihvaća****26. Ana FIOLIĆ,**

**Primjedba** se odnosi na kč 3817/4 ko Sukošan. Protivi se planiranoj prometnici koja presijeca kč 3817/4 na način koji će poremetiti planiranu upotrebu iste. Nudi alternativno rješenje.

**Odgovor: Primjedba se prihvaća****27. Šime BIČIĆ,**

**Primjedba** se odnosi na kč 5500 ko Sukošan. Traži da se ista uvrsti u građevinsko područje kako bi stambeno zbrinuo djecu.

**Odgovor: Primjedba se ne prihvaća**

Primjedba se ne prihvaća. U ovom trenutku nije moguće proširiti građevinsko područje naselja Sukošan kako bi se sporni dio obuhvatio unutar građevinskog područja naselja u cijelosti. Naime, *Zakon o prostornom uređenju* (NN 153/13, 65/17, 114/18, 39/19 i 98/19) dozvoljava širenje građevinskog područja naselja koje se nalazi unutar 1000 m od obalne crte uz uvjet da je izgrađeno više od 80% građevinskog područja naselja. Nažalost, naselje Sukošan ne zadovoljava ovaj uvjet.

**28. Dragica TORBARINA, [REDACTED]**

**Primjedba** se odnosi na kč 9235 ko Sukošan. Protivi se planiranoj prometnici preko kč 9235.

**Odgovor: Primjedba se ne prihvaća**

Primjedba se ne prihvaća iz razloga što nije moguće planirati građevinsko područje naselja bez prometnica. Kako bi katastarska čestica postala gradiva ista mora imati pristup na prometnu površinu (ovaj uvjet proizlazi iz *Zakona o prostornom uređenju* (NN 153/13, 65/17, 114/18, 39/19 i 98/19).

Ukidanje planirane prometnice bi bilo posebno porazno za katastarske čestice u nastavku. Naime, iste se nalaze unutar neizgrađenog dijela građevinskog područja naselja i nemaju pristup prometnoj površini, koju je potrebno odrediti izradom urbanističkog plana uređenja ili ucrtavanjem prometnice u ovaj plan, tj. prostorni plan uređenja Općine Sukošan.

Na posljetku, planirana prometnica nudi veću mogućnost korištenja i kč 9235. Naime, planirana prometnica omogućava stvaranje više građevnih čestica nego što je sada moguće.

**29. Alen BABAČ i drugi [REDACTED]**

**Primjedba** se odnosi na kč 9320 i 9319 ko Sukošan. Protivi se planiranoj prometnici koja prolazi po rubu navedenih kč.. Tvrde da brisanjem planirane dionice prometnice nijedna katastarska čestica ne ostaje bez pristup na prometnu površinu.

**Odgovor: Primjedba se prihvaća**

***Predstavke zaprimljene od tijela i pravnih osoba kojima je upućena posebna obavijest***

**PO 1. HRVATSKE ŠUME d.o.o., Uprava šuma podružnica Split, Kralja Zvonimira 35, Split**

**Očitovanje** - prilikom planiranja svih prostorno-planskih dokumenata treba voditi računa kako bi se zahvatima degradacija šuma (osobito visokih šuma) i šumskih zemljišta svela na minimum (...) očuvale šume kao dobra od interesa za Republiku Hrvatsku koja imaju njezinu osobitu zaštitu“.

Uočavaju izmjene u odnosu na plan iz 2020. godine, i to:

- (a) zona sportsko-rekreacijske namjene (R1)
- (b) rezervirano područje za potencijalne gospodarske djelatnosti u budućnosti.

U svezi navedenog, sportsko-rekreacijsko igralište je postojeće, i prikazano je kao rezultat izmjene granice između Općine Sukošan i Općine Galovac.

Područje rezervirano za potencijalne gospodarske djelatnosti u budućnosti je oznaka područja za koja će se vršiti daljnja istraživanja u budućnosti ukoliko se pokaže potreba za bitnim razvojnim sadržajima. Detaljne upute za istraživanja i

planiranja ove potencijalne zone određene su čl.174 iz Odredbi za provedbu plana.

**PO 2. HRVATSKE VODE, Vodnogospodarski odjel za slivove južnog Jadrana, Split**

**Pozitivno mišljenje** da je Prijedlog izmjene i dopune PPUO Sukošan izrađen sukladno planskim dokumentima upravljanja vodama prema čl 39. Zakona o vodama, uz uvjet da je potrebno pribaviti pozitivno mišljenje Vodovoda d.o.o. Zadar i Odvodnja Bibinje-Sukošan d.o.o. iz Bibinja.

**PO 3. REPUBLIKA HRVATSKA, MINISTARSTVO UNUTARNJIH POSLOVA, Ravnateljstvo civilne zaštite, Područni ured civilne zaštite Split, Služba civilne zaštite Zadar, Odjel inspekcije.**

**Pozitivno mišljenje** da je Prijedlog izmjene i dopune PPUO Sukošan izrađen sukladno s pozitivnim hrvatskim propisima, normama i pravilima tehničke prakse iz područja zaštite od požara, odnosno da je u tekstualnom dijelu plana prihvaćeno očitovanje na prijedlog Plana.

**PO 4. REPUBLIKA HRVATSKA, MINISTARSTVO KULTURE I MEDIJA, Uprava za zaštitu kulturne baštine, Konzervatorski odjel u Zadru, Ilije Smiljanića 3, Zadar**

**Traži se dopuna** tekstualnog i grafičkog dijela prijedloga izmjene i dopune PPUO Sukošan.

Zahtjev prihvaćen, iako je podatke bilo potrebno dostaviti u skladu s člankom 90. Zakona o prostornom uređenju.

Dokaz o objavi javne rasprave, zapisnik s javnog izlaganja, pisane primjedbe i knjiga primjedaba sastavni su dio ovoga Izvješća o javnoj raspravi.

KLASA: 350-01/22-01/02

UR.BR: 2198-3-1/2-23-5

Sukošan, 26. lipnja 2023.godine

NAČELNIK:  
Ante Martinac

## ZAPISNIK

### sa javnog izlaganja o prijedlogu izmjena i dopuna Prostornog plana uređenja Općine Sukošan

Javno izlaganje radi obrazloženja rješenja, smjernica i mjera iz Prijedloga izmjena i dopuna PPUO Sukošan održano je 19. travnja 2023. godine u 11,00 sati u prostorijama Doma mladeži u Sukošanu.

Javnom izlaganju o prijedlogu izmjena i dopuna PPUO Sukošan nazočili su:

1. **Stephen Tony Brčić dipl.ing.prost.plan. i urb.** - predstavnik izrađivača „Block-projekt“ d.o.o. Zadar,
2. **Ivica Nadinić** – voditelj komunalnih poslova Općine Sukošan,
3. **Građani.**

Ova izmjena i dopuna Prostornog plana uređenja Općine Sukošan odnosi se na slijedeće:

- dopuna uvjeta za građenje u građevinskom području naselja i u izdvojenim građevinskim područjima izvan naselja radi jednostavnije i kvalitetnije provedbe Plana,
- izmjenu i dopunu planirane namjene u građevinskom području naselja radi povećanja kvalitete življenja u naseljima
- mogućnost preraspodijele manjih dijelova građevinskih područja (ispravak granica građevinskog područja radi uklanjanja zapreka građenja u istim)
- provjeru i izmjenu dijela planirane prometne mreže i postojećih prometnica planirane za rekonstrukciju radi usklađenja sa stanjem na terenu i vlasničkom strukturom katastarskih čestica
- prenamjenu dijela obalnog pojasa iz zone šume isključivo osnovne namjene (Š) u zonu prirodne morske plaže (R3) na lokaciji Punta Kovač, Sukošan.
- određivanje rezerviranog područja za potencijalne gospodarske djelatnosti u budućnosti na lokaciji Golo brdo, Sukošan
- revidiranje dijelova građevinskih područja temeljem zakona o prostornom uređenju u smislu članka 201. istog. Zakon nalaže obvezu određivanja neuređenih dijelova građevinskih područja za koje je obvezna izrada urbanističkog plana uređenja i izgrađene dijelove tih područja planirane za urbanu preobrazbu.

Ostale izmjene odnose se na obvezna usklađivanja Plana sa zakonskim i drugim propisima. Ovo se prvenstveno odnosi na dopunu uvjeta korištenja i zaštitu voda te zaštitu prirode i dr.

Predstavnik izrađivača Plana Stephen Tony Brčić ističe da se ove izmjene odnose najvećim dijelom na tekstualne izmjene za provedbu plana gdje se pišu uvjeti što se može raditi i na koji način, a u samom planu je za sada bilo jako malo izmjena.

Nakon uvodnog obrazloženja daje se riječ nazočnim građanima.

**Ivo Smolić** – gosp. Smolića zanima da li je za građevinsku parcelu koja ima put dozvoljeno građenje budući da ima prilaz, vodu i struju. Predstavnik izrađivača Plana interesira da li je

ta parcela u građevinskom području, na što gosp. Ivo Smolić odgovara potvrdno. Predstavnik izrađivača Plana poziva gosp. Smolića da izvrši uvid u kartografski prikaz PPOU kako bi mogao točno obrazložiti svoj problem.

**Andelko Lukačić** – ima općenito pitanje za zacrtani put Zlošane od Marine, zanima ga kada će se početi raditi, na što predstavnik izrađivača Plana odgovara da to treba vidjeti sa Općinom Sukošan kada bi to moglo biti u programu za izradu puteva. Naglašava kako ne znači da će se odmah raditi ako je zacrtan, već da je taj prostor rezerviran za cestu.

**Tomislav Ninčević** – ima pitanje vezano za cestu u Gorici, te želi izvršiti uvid u kartografski prikaz PPOU kako bi lakše objasnio što ga zanima. Kako bi mu se detaljnije objasnila konkretna situacija predstavnik izrađivača Plana predlaže gosp. Ninčeviću da dostavi preslike dokumentacije te pisanu primjedbu u prostorije Općine Sukošan.

**Dragan Franić** – vlasnik k.č. 9894 k.o. Sukošan ističe da je u bilježnicu upisao primjedbu kojom predlaže da se navedena čestica izdvoji iz dijela obvezne izrade UPU-a. Predstavnik izrađivača Plana poziva gosp. Franića da vidi sa predstavnicima Općine Sukošan vezano za svoju primjedbu.

**Josip Škara** – gosp. Škara se interesira za poljoprivredno zemljište u Gorici, kaže kako je kontaktirao i Hrvatske šume vezano za zemljište, na što mu Predstavnik izrađivača Plana predlaže da kopiju iz katastra i primjedbu dostavi Općini Sukošan.

Predstavnik izrađivača plana poziva građane koji imaju primjedbe u vezi s konkretnim česticama da izvrše uvid u kartografski prikaz PPUO Sukošan.

Predstavnik izrađivača plana poziva građane da i dalje do završetka javne rasprave dostavljaju svoje pisane prijedloge i primjedbe.

Završeno 11,30 sati

Zapisnik sastavila:  
Petra Kaštela Baždarić, bacc. admin. publ.

Na temelju članka 95. stavak 2. Zakona o prostornom uređenju ("Narodne novine", br:153/13,65/17,114/18, 39/19 i 98/19) i članka 47. Statuta Općine Sukošan, ("Službeni glasnik" Općine Sukošan broj 04/09,02/13,03/13,01/18,09/20,01/21), Općinski načelnik Općine Sukošan dana 28. ožujka 2023. godine, d o n o s i

**ZAKLJUČAK**  
**o utvrđivanju prijedloga izmjena i dopuna**  
**Prostornog plana uređenja Općine Sukošan za javnu raspravu**

**Članak 1.**

Utvrđuje se prijedlog izmjena i dopuna Prostornog plana uređenja Općine Sukošan za javnu raspravu.

**Članak 2.**

Prijedlog izmjena i dopuna Prostornog plana uređenja Općine Sukošan sadrži:

- TEKSTUALNI DIO
- GRAFIČKI DIO
- OBRAZLOŽENJE
- SAŽETAK ZA JAVNOST

**Članak 3.**

Ovaj Zaključak stupa na snagu danom donošenja.

**OPĆINSKI NAČELNIK**  
**OPĆINE SUKOŠAN**

KLASA: 350-01/22-01/02  
URBROJ: 2198-3-1-23-4  
Sukošan, 28. ožujka 2023.godine



Na temelju članka 96. Zakona o prostornom uređenju („Narodne novine“ broj 153/13, 65/17,114/18,39/19 i 98/19 ) općinski načelnik Općine Sukošan 28. ožujka 2023. godine objavljuje:

**JAVNU RASPRAVU  
O PRIJEDLOGU IZMJENA I DOPUNA PROSTORNOG PLANA UREĐENJA  
OPĆINE SUKOŠAN**

- I. Provodi se javna rasprava o Prijedlogu izmjena i dopuna Prostornog plana uređenja Općine Sukošan.
- II. Javna rasprava o Prijedlogu izmjena i dopuna PPUO Sukošan trajat će 30 (trideset) dana i to od 05. travnja 2023. godine do 05. svibnja 2023.godine.
- III. Javni uvid u Prijedlog izmjena i dopuna PPUO Sukošan moći će se izvršiti za vrijeme trajanja javne rasprave svakog radnog dana od 8,30 - 14,30 sati u prostorijama Doma mladeži u Sukošanu.
- IV. Javno izlaganje radi obrazloženja rješenja, smjernica i mjera iz Prijedloga izmjena i dopuna PPUO Sukošan održat će se dana 19. travnja 2023. godine u 11,00 sati u Domu mladeži u Sukošanu.
- V. Primjedbe i prijedlozi, te očitovanja na Prijedlog Izmjena i dopuna PPUO Sukošan mogu se dati za vrijeme održavanja javne rasprave, zaključno s 05. svibnja 2023. godine na slijedeći način:
  1. Tijela državne uprave, upravna tijela Županije, općina i gradova te pravne osobe s javnim ovlastima dostavljaju pisano očitovanje Općini Sukošan.
  2. Građani i udruge:
    - mogu upisivati prijedloge i primjedbe u knjigu primjedbi koja se nalazi uz Prijedlog izmjena i dopuna PPUO Sukošan;
    - daju prijedloge i primjedbe u zapisnik prilikom javnog izlaganja;
    - upućuju nositelju izrade pisane prijedloge i primjedbe u roku određenom u objavi o javnoj raspravi;
    - Prijedlog izmjena i dopuna PPUO Sukošan bit će dostupan i na web stranici Općine Sukošan ( [www.opcina-sukosan.hr](http://www.opcina-sukosan.hr) ).
  3. Prijedlozi i primjedbe koji nisu dostavljeni u roku i nisu čitko napisani, te potpisani imenom i prezimenom uz adresu podnositelja neće se uzeti u obzir u pripremi izvješća o javnoj raspravi.
  4. Ako u određenom roku tijela državne uprave i pravne osobe s javnim ovlastima ne dostave pisano očitovanje, smatrat će se da nemaju primjedbi.

OPĆINSKI NAČELNIK:  
Ante Martinac



potrebne poslove da bi se te sjednice sazvale. Sada su očito imali namjeru da protekne 90 dana roka u kojem se sjednice moraju sazvati pa da se eventualno s Ministarstvom ide na raspuštanje Općinskog vijeća. Iz tog razloga smo mi bili prisiljeni sami sazvati sjednicu, što zakon dopušta jer sjednicu saziva predsjednik Općinskog vijeća. Komunicirao sam s Ministarstvom financija i u razgovoru s njima mi je rečeno kako je virski proračun upućen na Visoki upravni sud te nas oni pozivaju da se zbog interesa Općine Vir u komunikaciji s načelnikom pokušamo dogovoriti, postići nekakav kompromis i dogovoriti proračun kako bi se on odblokirao, kako bi općina Vir mogla krenuti naprijed. Međutim, načelnik Radović odbija bilo kakav razgovor, radi na svom prijedlogu proračuna, bez ikakvih konzultacija te ga na takav način priprema kako bi ga u tom obliku predložio Općinskom vijeću. U ime svih vijećnika ću ovim putem još jednom pozvati načelnika da dogovorimo sastanak s predstavnicima novoformirane većine, kao što se to radi u Gradu Zadrui, pa se pregovara, poručio je Bašić dodajući kako im je cilj da se taj proračun odblokira, ali na način da on bude izglasan u interesu općine Vir i njezinog stanovništva.



Josip Bašić (DP), predsjednik Općinskog vijeća Vira

**Stručne službe ne žele pripremati materijale i odrađivati potrebne poslove da bi se te sjednice sazvale. Sada su očito imali namjeru da protekne 90 dana roka u kojem se sjednice moraju sazvati pa da se tu eventualno s Ministarstvom ide na raspuštanje Općinskog vijeća**

Josip Bašić

**„Nazivalo nas se uličarima“**

– Još jednom se moram referirati na onu sjednicu kada smo razriješili bivšeg predsjednika Općinskog vijeća, Antonija Vučetića, kada smo morali sjednicu održati ispred Općine, pa nas se nazivalo uličarima, ekipom iz grma koja ima neku bizarnu sjednicu itd. Na kraju je ta bizarna sjednica priznata od Ministarstva i tadašnje odluke su usvojene, odnosno legalizirane. Danas imamo opet isti performans, čudim se da na nas uopće pustili u Vijećnicu da krenemo sa sjednicom. Načelnik kreće s ovim performansom i kaže kako je ova sjednica nezakonita. Oni opstruiraju rad Općinskog vijeća. Već više od mjesec dana tražim od njega da sazovemo

sjednicu, da predloži svoje točke dnevnog rada, znači za njega ne opstruiram. Obavili smo i sastanke u vezi sjednice, ali čas su stručne službe na bolovanju, pa su na godišnjima, pa ih nema dovoljno, a imamo pet upravnih odjela kao jedan Zagreb. Sada smo došli u situaciju, buduću da sjednice moraju biti sazvane u roku 90 dana, da smo morali predložiti svoj dnevni red te sam sazvao sjednicu u skladu sa zakonima RH, po Statutu i Poslovniku Općine Vir. S obzirom da sjednice saziva predsjednik Općinskog vijeća Vira, tj. u ovom slučaju ja, ovo u meni jednom segmentu nije sporna sjednica kako tvrdi načelnik Radović. Izglasali smo dnevni red i potvrdili kvorum. Još jednom pozivam stručne službe da se samo drže zakona, odnosno Statuta i Poslovnika Općine Vir te da obavljaju svoj posao, da budu na usluzi svim vijećnicima i predsjedniku Općinskog vijeća, što i jest njihova dužnost, kako bismo mogli normalno sazivati sjednice, istaknuo je Bašić.

Komparirao je situaciju u Općinskom vijeću Vir sa sličnom situacijom u Gradskom vijeću Zadra te ukazao kako stručne službe u toj instituciji ipak ne opstruiraju rad predsjednika Vijeća, za razliku od virskog slučaja.

– Mislim da je to apsurdno i da za to nema nikakvog razloga, međutim za to je odgovoran onaj ko upravlja Općinom, a to je načelnik. No, to ne znači da on može narediti da vi ne obavljate svoj posao. On je dužan osigurati da vi radite svoj posao i da budete na usluzi općinskim vijećnicima. Kada oni predaju prijedlog za određenu uslugu, vi im morate omogućiti kompletnu uslugu kako bi se sve stavilo u pravne okvire. To je normalno svugdje, osim na Viru, i time smo mi zapravo prepušteni sami sebi da moramo sami organizirati i odraditi sjednicu Općinskog vijeća, poručio je općinskoj pravnoj službi u sklopu Aktualnog sata Bašić.

**„Nismo razgovarali oko temeljnog akta razvoja Općine Vir, a to je proračun, već smo razgovarali o ovim točkama o kojima smo se očitovali da su nezakonite“**

Marino Radović



Marino Radović (nezavisni), načelnik Općine Vir

**U Srednjoj školi Bartula Kašića u Pagu započeo projekt V.U.N.A.**

**Učenici će učiti kako plesti, ali i za što se sve vuna može koristiti**

Projekt je namijenjen iskorištavanju paške ovčje vune u svrhu očuvanja okoliša, zaštite prirode te jačanja prirodne i kulturne baštine otoka Paga. Želi se osvijestiti ljude da vuna nije otpad, već korisna sirovina

**PAG** » U Srednjoj školi Bartula Kašića u Pagu započeo je projekt V.U.N.A. – vuna u našim aktivnostima. Projekt provodi Udruga Volim Vlačići u suradnji s tom školom, na radionici je sudjelovalo 10 učenika, a vodila ju je prof. Ljiljana Martinović te ih na taj način naučila osnovama i različitim bodovima pletenja.

Projekt će se provoditi od ožujka do prosinca 2023. godine, a namijenjen je iskorištavanju paške ovčje vune u svrhu očuvanja okoliša, zaštite prirode te jačanja prirodne i kulturne baštine otoka Paga. Kroz razne aktivnosti poput filcanja, pletenja vune, uređenje vrta u školi, predavanja o korištenju vune u poljoprivredi, odnosno edukaciju učenika, profesora SŠ Bartula Kašića te šire lokalne zajednice osvijestiti će se ciljne skupine da vuna nije otpad, već korisna sirovina koja se može koristiti u poljoprivredi i svakodnevnom životu te pomoću nje poticati održivi razvoj.

**Pokusni poligon**

– Educirat ćemo 80 sudionika iz Srednje škole Bartula Kašića Pag za pletenje i filcanje te izradu ukrasnih i odjevnih predmeta od vune, urediti će se školski vrt i u njemu zasaditi sadnice maslina i agruma koje ćemo pognojiti i malčirati ovčjom vunom te pratiti njen učinak na zasade vrste. Na ovaj će način učenici biologije dobiti pokusni poligon za

**„Educirat ćemo 80 sudionika iz Srednje škole Bartula Kašića Pag za pletenje i filcanje te izradu ukrasnih i odjevnih predmeta od vune, urediti će se školski vrt i u njemu zasaditi sadnice maslina i agruma koje ćemo pognojiti i malčirati ovčjom vunom te pratiti njen učinak na zasade vrste“**

Marija Pećirko



Pletenje vune traži vještinu



Radionicom pletenja u Srednjoj školi Bartula Kašića u Pagu započeo projekt V.U.N.A.



Učenice su učile kako se prave bodovi pletenja

uporabu vune u poljoprivrednoj proizvodnji, a naša školska zadruga nove proizvode i suvenire od vune, izjavila je Marija Pećirko, ravnateljica Srednje škole Pag.

Ovim projektom želi se promovirati ekološko zbrinjavanje ovčje vune, pospješiti ekološku proizvodnju te obogatiti turističku ponudu autohtonih i ekoloških suvenira otoka Paga. Sredstva u iznosu od 2.358,48 eura za provođenje aktivnosti u toj srednjoj školi financira Ministarstvo regionalnog razvoja i fondova EU-a u sklopu javnog poziva za prijavu projekata organizacija civilnoga društva na otocima.

– Turističke zajednice grada Paga s kojom odlično surađujemo već dugi niz godina. Ideja je, osim korištenja u poljoprivredi, od vune stvoriti brend otoka Paga te ekološke vunenene suvenire koji će biti nova turistička ponuda za turiste i posjetitelje. Ovim

putem zahvaljujemo svim partnerima i donatorima te se veselim početku uspješne suradnje u korištenju i promociji vune na otoku Pagu, izjavila je Ana Zunić, predsjednica udruge Volim Vlačići.

Osim aktivnosti u školi, predviđen je i studijski posjet otoku Krku, udruzi Zene za otok Krk i PZ-u Otoka Krka te ostvarivanje suradnje s predstavnicima škole učenička, udruga, OPG-ova, Grada Paga i TZ-a. Poljoprivredna zadruga Otoka Krka održat će i predavanje. Nakon radionice filcanja na redu su radionice pletenja na redu su radionice filcanja koje će za učenicima SŠ Bartula Kašića u Pagu izvoditi Nikol Jakopović Donadić iz Paga i Jasminka Gršković s otoka Krka te će se urediti školski vrt, saditi masline i agrumi i to u suradnji s Gradom Pagom.

**Marija OREŠKOVIĆ**

Na temelju članka 96. Zakona o prostornom uređenju („Narodne novine“ broj 153/13, 65/17, 114/18, 39/19 i 98/19) općinski načelnik Općine Sukošan 28. ožujka 2023. godine objavuje:

**JAVNO RASPRAVU**

**O PRIJEDLOGU IZMJENA I DOPUNA PROSTORNOG PLANA UREĐENJA OPĆINE SUKOŠAN**

I. Provodi se javna rasprava o Prijedlogu izmjena i dopuna Prostornog plana uređenja Općine Sukošan.

II. Javna rasprava o Prijedlogu izmjena i dopuna PPUO Sukošan trajat će 30 (trideset) dana i to od 05. travnja 2023. godine do 05. svibnja 2023. godine.

III. Javni uvid u Prijedlog izmjena i dopuna PPUO Sukošan moći će se izvršiti za vrijeme trajanja javne rasprave svakog radnog dana od 8,30 - 14,30 sati u prostorijama Doma mladeži u Sukošanu.

IV. Javno izlaganje radi obrazloženja šerženja, smjernica i mjera iz Prijedloga izmjena i dopuna PPUO Sukošan održat će se dana 19. travnja 2023. godine u 11,00 sati u Domu mladeži u Sukošanu.

V. Primjedbe i prijedlozi, te očitovanja na Prijedlog izmjena i dopuna PPUO Sukošan mogu se dati za vrijeme održavanja javne rasprave, zaključno s 05. svibnja 2023. godine na sljedeći način:

1. Tijela državne uprave, upravna tijela Županije, općina i gradova te pravne osobe s javnim ovlastima dostavljaju pisano očitovanje Općini Sukošan.
2. Građani i udruge:
  - mogu upisivati prijedloge i primjedbe u knjigu primjedbi koja se nalazi uz Prijedlog izmjena i dopuna PPUO Sukošan;
  - daju prijedloge i primjedbe u zapisnik prilikom javnog izlaganja;
  - upućuju nositelj izrade pisane prijedloge i primjedbe u roku određenom u obavijesti o javnoj raspravi;
  - Prijedlog izmjena i dopuna PPUO Sukošan bit će dostupan i na web stranici Općine Sukošan ([www.opcina-sukosan.hr](http://www.opcina-sukosan.hr)).
3. Prijedlozi i primjedbe koji nisu dostavljeni u roku i nisu čitko napisani, te potpisani imenom u adresnom uz adresnu podnošitelja neće se uzeti u obzir u pripremi izvješća o javnoj raspravi.
4. Ako u određenom roku tijela državne uprave i pravne osobe s javnim ovlastima ne dostave pisano očitovanje, smatrat će se da nemaju primjedbi.

OPĆINSKI NAČELNIK: **Anto Martinac**





# Općina Sukošan

Provodi se javna rasprava o Prijedlogu izmjena i dopuna Prostornog plana uređenja Općine Sukošan.

Javna rasprava o Prijedlogu izmjena i dopuna PPUO Sukošan trajat će 30 (trideset) dana i to od 05. travnja 2023. godine do 05. svibnja 2023. godine.

Javni uvid u Prijedlog izmjena i dopuna PPUO Sukošan moći će se izvršiti za vrijeme trajanja javne rasprave svakog radnog dana od 8,30 – 14,30 sati u prostorijama Doma mladeži u Sukošanu.

Javno izlaganje radi obrazloženja rješenja, smjernica i mjera iz Prijedloga izmjena i dopuna PPUO Sukošan održat će se dana 19. travnja 2023. godine u 11,00 sati u Domu mladeži u Sukošanu.

Više informacija u povezanoj dokumentaciji...



## **Obavijest o javnoj raspravi o prijedlogu izmjena i dopuna Prostornog plana uređenja općine Sukošan**



[Obavijest o javnoj raspravi o prijedlogu izmjena i dopuna Prostornog plana uređenja općine Sukošan](#)  
(16 kB)

---

🕒 27.03.2023. 10:08

# BLOCK PROJEKT

IZMJENE I DOPUNE 2023.  
PROSTORNI PLAN  
UREĐENJA OPĆINE  
SUKOŠAN

## SAŽETAK ZA JAVNOST

PRIJEDLOG  
travanj 2023.

Nositelj izrade	Općina Sukošan
Izrađivač	BLOCK-PROJEKT d.o.o. Put Murvice 12D
Direktor:	Željko Predovan dipl.ing.arh.
Odgovorni voditelj:	Željko Predovan dipl.ing.arh.

## OBRAZLOŽENJE IZMJENE I DOPUNE PLANA

**Odlukom o izradi izmjena i dopuna Prostornog plana uređenja Općine Sukošan** (*Službeni glasnik Općine Sukošan* br. 03/22) Vijeće Općine Sukošan utvrdilo je potrebu izrade izmjene i dopune Prostornog plana uređenja Općine Sukošan. Izmjene i dopune PPUO Sukošan odnose se na slijedeće:

- (a) manja dopuna uvjeta za građenje u građevinskom području naselja i u izdvojenim građevinskim područjima izvan naselja radi jednostavnije i kvalitetnije provedbe Plana
- (b) izmjenu i dopunu planirane namjene u građevinskom području naselja radi proširenje usluga u svrhu povećanja kvalitete življenja u naseljima
- (c) mogućnost preraspodijele manjih dijelova građevinskih područja (ispravak granica građevinskih područja radi uklanjanja zapreka građenja u istim)
- (d) provjeru i izmjenu dijela planirane prometne mreže i postojećih prometnica planirane za rekonstrukciju radi usklađenja sa stanjem na terenu i vlasničkom strukturom katastarskih čestica
- (e) prenamjenu dijela obalnog pojasa iz zone šume isključivo osnovne namjene (Š) u zonu prirodne morske plaže (R3) na lokaciji Punta Kovač, Sukošan.
- (f) određivanje rezerviranog područja za potencijalne gospodarske djelatnosti u budućnosti na lokaciji Golo brdo, Sukošan
- (g) revidiranje dijelova građevinskih područja temeljem zakona o prostornom uređenju u smislu članka.201. istog. Zakon nalaže obvezu određivanja neuređenih dijelova građevinskih područja za koje je obvezna izrada urbanističkog plana uređenja i izgrađene dijelove tih područja planirane za urbanu preobrazbu,

Ostale izmjene odnose se na obvezna usklađivanja Plana sa zakonskim i drugim propisima.

Planom je određena prometna mreža prvenstveno u neizgrađenim dijelovima građevinskih područja naselja. U međuvremenu postavljeni su zahtjevi za izmjene planiranih trasa i profila u dijelovima prometne mreže kako bi se prometna mreža prilagodila stvarnom stanju na terenu i u većoj mjeri poštovala vlasničku strukturu katastarskih čestica. Nakon revidiranja planirane prometne mreže, postoji mogućnost da se za neke dijelove građevinskog područja vrati obveza izrade detaljnije planske dokumentacije ukoliko se ne može postići dogovor oko planirane prometne mreže, a u skladu s člankom 201. Zakona.

Ovom Odlukom otvorila se mogućnost preraspodijele građevinskih područja (*rekompozicija*). Pokazalo se da su neki dijelovi utvrđenih građevinskih područja neprikladni za građenje, pa se otvorila mogućnost preraspodijele manjih dijelova građevinskih područja naselja kako bi se omogućila gradnja na prikladnijim površinama.

Nisu planirana nova građevinska područja niti su povećana postojeća. Tablica koja slijedi prikazuje zamijenjene površine iz građevinskog područja naselja:

<b>naselje</b>	<b>Skinuto (ha)</b>	<b>Dodano (ha)</b>
Gorica	0,48	0,47
Debeljak	1.24	1,23

Izrada Plana povjerena je poduzeću "BLOCK-PROJEKT" d.o.o., Zadar.

Plan je dovršen za javnu raspravu tijekom travnja 2023. godine. Tijekom javne rasprave Općini Sukošan mogu se uputiti primjedbe na gore navedene predložene izmjene. Ovim izmjenama neće se prihvaćati zahtjevi za povećanje građevinskih područja iz razloga što nisu zadovoljeni zakonski uvjeti po kojima se isto može i razmatrati. Primjedbe i prijedlozi na izmijenjene dijelove Plana mogu se upisati u knjizi primjedbi izložena uz prijedlog plana ili se mogu dostaviti pisanim podneskom na Općinu Sukošan.

---

Željko Predovan dipl.ing.arh.  
*Odgovorni voditelj*



društvo s ograničenom odgovornošću

10000 Zagreb, Ulica kneza Branimira 1

Uprava: Nediljko Dujčić, struč. spec. admin. publ. – predsjednik; mr.sc. Igor Fazekas – član; Ante Sablijić, dipl. ing. šum. – član • MB 3631133 • OIB 69693144506 • Trgovački sud u Zagrebu (MBS 080251008) • Temeljni kapital 1.171.670.000,00 kn, uplaćen u cijelosti • SWIFT: PBZGHR2X • IBAN: HR46 2340 0091 1001 0036 0 • Telefon: 01/4804 111 • Telefax: 01/4804 101 • pp 148, 10002 Zagreb • web: <http://www.hrsume.hr> • e-mail: [direkcija@hrsume.hr](mailto:direkcija@hrsume.hr)  
Uprava šuma podružnica Split, Kralja Zvonimira 35, Split tel 021 408 223, fax 021 408 200, e-mail: [usspl@hrsume.hr](mailto:usspl@hrsume.hr)

Klasa: DIR-07-10-5185  
Ur.broj: 15-00-06/03-23-22  
Split, 04. svibnja 2023. god

REPUBLIKA HRVATSKA  
ZADARSKA ŽUPANIJA  
OPĆINA SUKOŠAN  
OPĆINSKI NAČELNIK  
HRVATSKIH BRANITELJA 14  
23206 SUKOŠAN

**Predmet:** Javna rasprava o prijedlogu Izmjena i dopuna Prostornog plana uređenja Općine Sukošan - očitovanje, daje se

Temeljem Vašeg dopisa od 28. ožujka 2023. god. (KL:350-01/22-01/02, UR.BR: 2198-3-1-23-12) u kojim tražite mišljenja i prijedloge za izradu prijedloga Izmjena i dopuna Prostornog plana uređenja Općine Sukošan, te dokumentacije kojom raspolažu Hrvatske šume d.o.o. Zagreb, UŠP Split, Šumarija Zadar, očitujemo se kako slijedi:

- Uvidom u dokumentaciju Općine Sukošan kao i kartografski pregled prijeloga plana za Izmjene i dopune Prostornog plana Općine Sukošan, utvrđeno je da se planirane izmjene u usporedbi sa važećim planom (siječanj 2020. godine) odnose na šumsko zemljište kojim gospodari Šumarija Zadar i to:
  - Gospodarska jedinica „Škabrnja“, odjeli/odsjeci 13a i 14a (oba uređajni razred: šikara) – R1 zona (sportsko rekreacijska namjena).
  - Gospodarska jedinica „Sukošan“, odjel/odsjek 43a (uređajni razred: garig) – heliodrom, rezervirano područje za potencijalnu gospodarsku djelatnost u budućnosti.

Mišljenja smo da se prilikom planiranja svih prostorno-planskih dokumenata treba voditi računa kako bi se zahvatima degradacija šuma (osobito visokih šuma) i šumskih zemljišta svela na minimum te u skladu sa Ustavom Republike Hrvatske i Zakonom o šumama očuvale šume kao dobra od interesa za Republiku Hrvatsku koja imaju njezinu osobitu zaštitu.

S poštovanjem,

Rukovoditeljica Odjela za ekologiju  
i zaštitu šuma

  
Sanja Delić, dipl. ing. šum.

Voditelj Uprave šuma  
Podružnica Split

  
Ante Taras, dipl. ing. šum.



**HRVATSKE VODE**  
VODNOGOSPODARSKI ODJEL  
ZA SLIVOVE JUŽNOG JADRANA  
21000 Split, Vukovarska 35

Telefon: 021 / 309 400  
Telefax: 021 / 309 491

KLASA: 350-02/22-01/0000122  
URBROJ: 374-24-1-23-4  
Datum: 19.04.2023.g.

**ZADARSKA ŽUPANIJA**  
**OPĆINA SUKOŠAN**  
Općinski načelnik ✓

**PREDMET: Izmjene i dopune Prostornog plana uređenja Općine Sukošan, Općina Sukošan: javna rasprava, očitovanje na prijedloga plana – dostavlja se**

**Veza: Vaš zahtjev Klasa: 350-01/22-01/02, Urbroj: 2198-3-1-23-3 od 28.03.2023.g., zaprimljen 31.03.2023.g.**

Uvidom u prijedlog plana za javnu raspravu Izmjena i dopuna Prostornog plana uređenja Općine Sukošan (izrađivač Block Projekt d.o.o. Zadar, ožujak 2023.), objavljenog na web stranici Općine, Hrvatske vode su utvrdile kako su u istom predviđena rješenja zaštite od štetnog djelovanja voda, vodoopskrbe i zaštite površinskih i podzemnih voda i priobalnog mora od onečišćenja kroz realizaciju sustava odvodnje i objekata za pročišćavanje, kao i odredbe za provođenje plana, usklađeni su sa planskim dokumentima upravljanja vodama.

Obzirom da su sustavi za vodoopskrbu te za prikupljanje, odvodnju, pročišćavanje i dispoziciju sanitarnih otpadnih voda na području Općine Sukošan u nadležnosti tvrtki Vodovod d.o.o. Zadar te Odvodnja Bibinje-Sukošan d.o.o. iz Bibinja, potrebno je prije prihvaćanja Plana ishoditi njihovo pozitivno mišljenje na planirana rješenja vodoopskrbe te odvodnje otpadnih voda.

Mišljenja smo da je prijedlog plana za javnu raspravu Izmjena i dopuna Prostornog plana uređenja Općine Sukošan sukladan sa planskim dokumentima upravljanja vodama, prema članku 39. Zakona o vodama (NN 66/19).

S poštovanjem,

017  
v.d. Direktor:  
Irina Putica, dipl.ing.građ.



Dostava:  
1. 24 – 1, ovdje  
2. Pismohrana



078464615



REPUBLIKA HRVATSKA  
**MINISTARSTVO UNUTARNJIH POSLOVA**  
RAVNATELJSTVO CIVILNE ZAŠTITE  
PODRUČNI URED CIVILNE ZAŠTITE SPLIT  
SLUŽBA CIVILNE ZAŠTITE ZADAR  
ODJEL INSPEKCIJE

KLASA: 245-02/23-14/61  
URBROJ: 511-01-371-23-2  
Zadar, 19. travnja 2023.

**ZADARSKA ŽUPANIJA**  
**OPĆINA SUKOŠAN**  
Općinski načelnik  
Hrvatskih branitelja 14  
23 206 Sukošan

Ministarstvo unutarnjih poslova, Ravnateljstvo civilne zaštite, Područni ured civilne zaštite Split, Služba civilne zaštite Zadar, Odjel inspekcije, po zahtjevu Općine Sukošan, u postupku javne rasprave o **Prijedlogu izmjena i dopuna Prostornog plana uređenja Općine Sukošan**, na temelju članka 23. Zakona o zaštiti od požara ("Narodne novine" br: 92/10 i 114/22), a u svezi s člankom 101. Zakona o prostornom uređenju ("Narodne novine" br: 153/13, 65/17, 114/18, 39/19 i 98/19), daje:

### MIŠLJENJE

da je Prijedlog izmjena i dopuna Prostornog plana uređenja Općine Sukošan, izrađen u skladu s pozitivnim hrvatskim propisima, normama i pravilima tehničke prakse iz područja zaštite od požara, odnosno da su u tekstualnom dijelu plana prihvaćeni naši zahtjevi na prijedlog plana.

Temeljem članka 8. Zakona o upravnim pristojbama ("Narodne novine" br: 115/16 i 114/22) stranka je oslobođena plaćanja upravne pristojbe.

— VODITELJ ODJELA —  
U.z. Igor Gulan, dipl.ing.



**Dostaviti:**

1. Naslovu
2. Služba civilne zaštite Zadar, Odjel inspekcije, ovdje
3. Pismohrana, ovdje



REPUBLIKA HRVATSKA  
MINISTARSTVO KULTURE I MEDIJA

Uprava za zaštitu kulturne baštine  
Konzervatorski odjel u Zadru  
Ilije Smiljanića 3, 23 000 Zadar

KLASA: 612-08/10-10/0186  
URBROJ: 532-05-02-13/8-23-16  
Zadar, 25. travnja 2023. godine

REPUBLIKA HRVATSKA  
ZADARSKA ŽUPANIJA  
OPĆINA SUKOŠAN  
SUKOŠAN

Primljeno:	28-04-2023		
Klasifik. oznaka		Org. jcd.	
Urudženi broj		Prilog	Vrijed.

Općina Sukošan  
Općinski načelnik  
Hrvatskih branitelja 14  
23 206 Sukošan

**Predmet:** smjernice za izradu Izmjena i dopuna Prostornog plana uređenja Općine Sukošan-daju se,

**Veza:** Zahtjev Općine Sukošan, Općinskog načelnika, Hrvatskih branitelja 14, Sukošan, KLASA: 350-01/22-01/02; URBROJ: 2198-3-1-23-4, zaprimljen u ovom odjelu 30. ožujka 2023. godine

Na temelju članka 56. stavka 3. Zakona o zaštiti i očuvanju kulturnih dobara ("Narodne novine" br. 69/99, 151/03, 157/03, 87/09, 88/10, 61/11, 25/12, 136/12, 157/13, 152/14, 44/17, 90/18, 62/20, 117/21, 114/22), a povodom zahtjeva Općine Sukošan, Općinskog načelnika, Hrvatskih branitelja 14, Sukošan daju se smjernice za izradu smjernice za izradu Izmjena i dopuna Prostornog plana uređenja Općine Sukošan, kako slijedi:

U Sukošanu se nalaze ostaci rimskog akvedukta iz 1. st., koji je nosio vodu iz Vrane u Zadar. Boris Ilakovac proveo je istraživanja ovog akvedukta te je rezultate i spoznaje objavio u knjizi "Rimski akvedukti na području sjeverne Dalmacije". Trasa akvedukta u pravilu je slijedila izohipse, na taj se način pokušalo izbjeći poprečno trasiranje pomoću visokih nosača, sifona i usjeka, ali kako je poznato, ovaj akvedukt imao je i sifonsku dionicu i to u duljini od 5 km, ali i visoke nosače te plitke usjeke kao i tunelsku dionicu. Visoki nosač, odnosno zid koji je nosio gravitacijski kanal izvan samog Jadera (Zadra) građen je na način da je vanjsko lice građeno od nešto pravilnijeg kamenja vezanog mortom, a zatim ožbukano, dok je unutrašnjost građena od nepravilnog lomljenog kamenja povezanog mortom. Cijeli zid je bio zidan na temeljnoj stopi. Plitko ukopani gravitacijski kanali gradili su se na način da bi se prvo iskopao rov, zatim bi se postavila nivelacijska staza te podigli zidovi kanala. Nakon toga bi se unutarnji zidovi kanala obzidali hidrauličkom žbukom te bi se sve presvodilo. Na području Sukošana akvedukt je građen u obliku plitko ukopanog kanala (Tustica i dr.) ili na zidu nosaču (istočno od groblja i dr.). Akvedukt je često poslužio kao međa te je u dosta slučajeva pokriven nabacanim ili složenim kamenom. Ministarstvo kulture i medija je financiralo izradu geodetske podloge te je akvedukt snimljen tamo gdje se to moglo zbog raslinja. Trasa akvedukta u k. o. Sukošan sa istoka ulazi na nadmorskoj visini od oko 22 m, a završava prema k. o.



Bibinje na nadmorskoj visini od oko 19 m. Akvedukt je kroz Sukošan sagrađen u dužini od oko 7,3 km, te je koliko se bez istraživanja može reći, trasa (ostaci zidova i kanala) je dosta dobro sačuvana (preko 5 km).

Trasu akvedukta je potrebno ucrtati u prostorni plan (obavezno i u kartu GP). Akvedukt je potrebno arheološki istražiti, konzervirati te prezentirati. Sama trasa prema i kroz Tusticu ima veliki kulturno-turistički potencijal, pored nje se može izgraditi šetnica ili biciklistička staza sa info tablama. Prije ikakvih zahvata na i u blizini trase potrebno je zatražiti smjernice od Konzervatorskog odjela u Zadru. Nisu dopušteni nikakvi radovi koji bi oštetili ili uništili akvedukt. U prilogu vam šaljem kartu sa ucrtanom trasom.

Na području uokolo rta Barbir se nalaze arheološki ostaci rimskog kompleksa, koji su manjim dijelom istraženi i konzervirani (dio k. č. 9007/1, 9007/2, 9970/1 k. o. Sukošan). U moru se nalaze arheološki ostaci rimskog pristaništa koje je upisano u Registar kulturnih dobara RH pod brojem Z-29. Predmetnu zonu (more i kopno) je potrebno označiti kao arheološku zonu (sa rešetkom) te je prije ikakvih zahvata unutar te zone potrebno zatražiti posebne uvjete od Konzervatorskog odjela u Zadru.

Prapovijesne gradine Vrčevo, Glavičicu, Žilovaču, Čičikan, Debeljak, Ročkovu glavicu je potrebno označiti kao arheološku zonu (sa rešetkom). Na području spomenutih gradina se nalazi više kamenih gomila koje su prapovijesne (Liburnske) grobnice. Takve gomile se nalaze i na širem području Općine Sukošan (Velika mocira, Pejićeva gomila itd.). Na Vrčevu se također nalaze i ostaci srednjovjekovne kule. Prije ikakvih radova u navedenim zonama potrebno je zatražiti posebne uvjete od Konzervatorskog odjela u Zadru.

Na područje Općine Sukošan se protezala rimska geodetska podjela zemljišta tj. limitacija (centurijacija) agera kolonije Jader (Zadar). Jedna centurija je iznosila oko 710x710 m te se dijelila na manje dijelove. Dijelovi centurijacije su sačuvani u obliku kamenih zidova, gomila i puteva. Sve veće kamene zidove je potrebno čuvati i obnavljati tradicionalnom tehnikom zidanja "u suho".

Potrebno je izvršiti arheološki pregled područja Općine Sukošan kako bi se dobila ukupna slika kulturne baštine.

**Pročelnik:**  
**Igor Miletić, prof.**



**Dostaviti:**  
**1. Naslovu,**  
**2. Pismohrana, ovdje.**



Croatian Post Inc. /  
Republika Hrvatska

ADVICE of receipt/of delivery/of payment  
POVRATNICA — Obavijest o prijmu/uručenju/isplati

P-21/CN 07

On postal service  
Poštanska služba

Office of posting Prilazni poštanski ured 23206 NOSTRU	Date Datum 15.04.2023
--	-----------------------------

AR

Stamp of the office returning the advice  
Otsak ziga poštanskog ureda  
koji vraća obavijest

Addressee of the item Primalac pošiljke MUP RAVNATELJSKO GINJEZAN PODRUM URE O CILJ ZASIVE SPLT SUVEDA GINJE ZASTITE ZAJAK ANDIJE HELDVAIC 442 LADAR
--

Return to  
Vratiti  
ZIDENKA

Nature of the item/vrsta pošiljke	
<input checked="" type="checkbox"/> Registered Preporučena	Amount Iznos
<input type="checkbox"/> Postal parcel Paket	
<input type="checkbox"/> Insured letter Vrijednosna pošiljka	

N° of item Br. pošiljke	Amount Iznos
----------------------------	-----------------

<input type="checkbox"/> Moneyorder Uputnica	Amount Iznos
---	-----------------

Meets on a destination/ispunjava se na odredištu

The item mentioned above has been duly Gore navedena pošiljka		Date Datum
<input type="checkbox"/> delivered uručena je	<input type="checkbox"/> paid isplaćena je	19.04.2023

Signature* Potpis*	
-----------------------	--

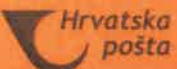

\* The advice may be signed by the addressee or, if the regulations of the country of destination so provide, by another authorized person.  
\* Ovu obavijest može potpisati primalac ili, ako to propisi određene države dopuštaju, druga ovlaštena osoba ili zaposlenik određene države poštanskog ureda.

To be filled in by the sender  
(ispunjava pošiljatelj)

Name Ime i prezime ili naziv tvrtke
Street and N° Ulica i br.
Locality and country Mjesto i država



Ozn. za narudžbu: 6/2020



Croatian Post Inc. /  
Republika Hrvatska

ADVICE of receipt/of delivery/of payment  
POVRATNICA — Obavijest o prijmu/uručenju/isplati

P-21/CN 07

On postal service  
Poštanska služba

Office of posting Prilazni poštanski ured 23206 BUKOŠAN	Date Datum 28.03.2023
---	-----------------------------

AR

Stamp of the office returning the advice  
Otsak ziga poštanskog ureda  
koji vraća obavijest

Addressee of the item Primalac pošiljke MINIS. UNUT. POSLOVA POLICIJSKA UPRAVA ZADARSKA ODJEL ZASTITE OD POŽARA I CIV. Z.
---

Return to  
Vratiti  
ZIDENKA

Nature of the item/vrsta pošiljke	
<input type="checkbox"/> Registered Preporučena	Amount Iznos
<input type="checkbox"/> Postal parcel Paket	
<input type="checkbox"/> Insured letter Vrijednosna pošiljka	

N° of item Br. pošiljke	Amount Iznos
----------------------------	-----------------

<input type="checkbox"/> Moneyorder Uputnica	Amount Iznos
---	-----------------

Meets on a destination/ispunjava se na odredištu

The item mentioned above has been duly Gore navedena pošiljka		Date Datum
<input type="checkbox"/> delivered uručena je	<input type="checkbox"/> paid isplaćena je	2023

Signature* Potpis*	
-----------------------	--

\* The advice may be signed by the addressee or, if the regulations of the country of destination so provide, by another authorized person.  
\* Ovu obavijest može potpisati primalac ili, ako to propisi određene države dopuštaju, druga ovlaštena osoba ili zaposlenik određene države poštanskog ureda.

To be filled in by the sender  
(ispunjava pošiljatelj)

Name Ime i prezime ili naziv tvrtke
Street and N° Ulica i br.
Locality and country Mjesto i država

KLPBA: 350-01/22-01/02  
- OBAVIJEST



Ozn. za narudžbu: 6/2020



Republika Hrvatska  
 POVRATNICA — Obavijest o prijmu/uručenju/isplati  
 P-21/CN 0

Office of posting  
 Prijamni poštanski ured  
 23206 BUKOŠAN  
 Date  
 Datum  
 28.03.2023

Addressee of the item  
 Primateelj pošiljke  
 HRV. CESTE d.o.o.

Nature of the item/vrsta pošiljke  
 Registered  
 Preporučena  
 Postal parcel  
 Paket  
 Insured letter  
 Vrednovana pošiljka  
 Amount  
 iznos

N° of item  
 Br. pošiljke

Moneyorder  
 Uputnica  
 Amount  
 iznos

Meets on a destination/ispunjava se na odredištu  
 The item mentioned above has been duly  
 Gore navedena pošiljka

delivered  
 uručena je  
 paid  
 isplaćena je  
 Date  
 Datum  
 30.03.2023

Signature\*  
 Potpis\*

\* The advice may be signed by the addressee or, if the regulations of the country of destination so provide, by another authorized person.  
 \* Ovu obavijest može potpisati primatelj ili, ako to propisi određene države dopuštaju, druga ovlaštena osoba ili zaposlenik određenoć postanskog ureda.

On postal service  
 Poštanska služba

Stamp of the office returning the advice  
 Otsak žiga poštanskog ureda koji vraća obavijest  
 31.03.23-17  
 58803

Return to  
 Vratiti  
 ZHENKA

Name  
 Ime i prezime ili naziv tvrtke

Street and N°  
 Ulica i br.

Locality and country  
 Mjesto i država

KLASA: 350-01/22-01/02  
 - OBAVIJEST

AR RF 19 594 519 5 HR

Ozn. za narudžbu: 6/2020  
 Hrvatska pošta

Hrvatska pošta  
 Croatian Post Inc. / Republika Hrvatska  
 ADVICE of receipt/of delivery/of payment  
 POVRATNICA — Obavijest o prijmu/uručenju/isplati  
 P-21/CN 07

Office of posting  
 Prijamni poštanski ured  
 23206 BUKOŠAN  
 Date  
 Datum  
 28.03.2023

Addressee of the item  
 Primateelj pošiljke  
 ŽUPANIJSKA UPRAVA ITI CESTE  
 ŽADARSKKE ŽUPANIJE

Nature of the item/vrsta pošiljke  
 Registered  
 Preporučena  
 Postal parcel  
 Paket  
 Insured letter  
 Vrednovana pošiljka  
 Amount  
 iznos

N° of item  
 Br. pošiljke

Moneyorder  
 Uputnica  
 Amount  
 iznos

Meets on a destination/ispunjava se na odredištu  
 The item mentioned above has been duly  
 Gore navedena pošiljka

delivered  
 uručena je  
 paid  
 isplaćena je  
 Date  
 Datum  
 28.03.2023

Signature\*  
 Potpis\*

\* The advice may be signed by the addressee or, if the regulations of the country of destination so provide, by another authorized person.  
 \* Ovu obavijest može potpisati primatelj ili, ako to propisi određene države dopuštaju, druga ovlaštena osoba ili zaposlenik određenoć postanskog ureda.

On postal service  
 Poštanska služba

Stamp of the office returning the advice  
 Otsak žiga poštanskog ureda koji vraća obavijest

Return to  
 Vratiti  
 ZHENKA

Name  
 Ime i prezime ili naziv tvrtke

Street and N°  
 Ulica i br.

Locality and country  
 Mjesto i država

KLASA: 350-01/22-01/02  
 - OBAVIJEST

AR RF 19 594 528 9 HR

Hrvatska pošta

Hrvatska pošta  
 Croatian Post Inc. / Republika Hrvatska  
 ADVICE of receipt/of delivery/of payment  
 POVRATNICA — Obavijest o prijmu/uručenju/isplati  
 P-21/CN 07

Office of posting  
 Prijamni poštanski ured  
 23206 BUKOŠAN  
 Date  
 Datum  
 28.03.2023

Addressee of the item  
 Primateelj pošiljke  
 HRV. UDOE ŽAGREB

Nature of the item/vrsta pošiljke  
 Registered  
 Preporučena  
 Postal parcel  
 Paket  
 Insured letter  
 Vrednovana pošiljka  
 Amount  
 iznos

N° of item  
 Br. pošiljke

Moneyorder  
 Uputnica  
 Amount  
 iznos

Meets on a destination/ispunjava se na odredištu  
 The item mentioned above has been duly  
 Gore navedena pošiljka

delivered  
 uručena je  
 paid  
 isplaćena je  
 Date  
 Datum  
 31.03.2023

Signature\*  
 Potpis\*  
 IŠKOVE, JADRANA  
 Split, Vukovarska 35

\* The advice may be signed by the addressee or, if the regulations of the country of destination so provide, by another authorized person.  
 \* Ovu obavijest može potpisati primatelj ili, ako to propisi određene države dopuštaju, druga ovlaštena osoba ili zaposlenik određenoć postanskog ureda.

On postal service  
 Poštanska služba

Stamp of the office returning the advice  
 Otsak žiga poštanskog ureda koji vraća obavijest

Return to  
 Vratiti  
 ZHENKA

Name  
 Ime i prezime ili naziv tvrtke

Street and N°  
 Ulica i br.

Locality and country  
 Mjesto i država

KLASA: 350-01/22-01/02  
 - OBAVIJEST

AR RF 10 504 531

**Hrvatska pošta** Croatian Post Inc. / Republika Hrvatska **ADVICE of receipt/of delivery/of payment** POVRATNICA — Obavijest o prijmu/uručenju/isplati **P-21/CN 0**

Office of posting: 23206 SUKOŠAN Date: 28.03.2023

Addressee of the item: **MINISTARSTVO ORŽ: IMOVINE**

Nature of the item: Registered, Postal parcel, Insured letter

Meets on a destination: 30-03-2023

Signature: [Signature]

Stamp: **AR** 21102

Return to: **ZDENKA**

Barcode: **AR RF 19 594 523 5 HR**

Postmark: **KLASA: 350-01/22-01/02 - OBAVIJEST**

**Hrvatska pošta** Croatian Post Inc. / Republika Hrvatska **ADVICE of receipt/of delivery/of payment** POVRATNICA — Obavijest o prijmu/uručenju/isplati **P-21/CN 0**

Office of posting: 23206 SUKOŠAN Date: 28.03.2023

Addressee of the item: **HRVATSKE ŠUME d.o.o.**

Nature of the item: Registered, Postal parcel, Insured letter

Meets on a destination: 28.03.2023

Signature: [Signature]

Stamp: **AR** 21102

Return to: **ZDENKA**

Barcode: **AR RF 19 594 520 0 HR**

Postmark: **KLASA: 350-01/22-01/02 - OBAVIJEST**

**Hrvatska pošta** Croatian Post Inc. / Republika Hrvatska **ADVICE of receipt/of delivery/of payment** POVRATNICA — Obavijest o prijmu/uručenju/isplati **P-21/CN 0**

Office of posting: 23206 SUKOŠAN Date: 28.03.2023

Addressee of the item: **ODVOJNA BIBINJE - SUKOŠAN**

Nature of the item: Registered, Postal parcel, Insured letter

Meets on a destination: 30.03.2023

Signature: [Signature]

Stamp: **AR** 21102

Return to: **ZDENKA**

Barcode: **AR RF 19 594 520 0 HR**

Postmark: **KLASA: 350-01/22-01/02 - OBAVIJEST**

Office of posting  
Prijamni poštanski ured  
23206 SUKOŠAN

Date  
Datum  
28.03.2023

Addressee of the item  
Primateelj pošiljke  
MINISTARSTVO POLJOPRIV.

Nature of the item/vrsta pošiljke

Registered  
Preporučena

Postal parcel  
Paket

Insured letter  
Vrijednosna pošiljka

Amount  
Iznos

N° of item  
Br. pošiljke

Moneyorder  
Upitnica

Amount  
Iznos

Meets on a destination/ispunjava se na odredištu

The item mentioned above has been duly  
Gore navedena pošiljka

delivered  
uručena je

paid  
isplaćena je

Date  
Datum  
30.03.2023

Signature\*  
Potpis\*  
REPUBLIKA HRVATSKA  
MINISTARSTVO POLJOPRIVREDE

On postal service  
Poštanska služba

Stamp of the office returning the advice  
Odsak žiga poštanskog ureda  
koji vraća obavijest

Return to  
Vratiti  
ZDENKA

Name  
Ime i prezime ili naziv tvrtke

Street and N°  
Ulica i br.

Locality and country  
Mjesto i država

KLASA: 350-01/22-01/02  
-OBAVIJEST

AR RF 19 594 524 4 HR

Ozn. za narudžbu: 6/2020

Hrvatska pošta

Hrvatska pošta

Croatian Post Inc. /  
Republika Hrvatska

ADVICE of receipt/of delivery/of payment  
POVRATNICA — Obavijest o prijmu/uručenju/isplati

On postal service  
Poštanska služba

Stamp of the office returning the advice  
Odsak žiga poštanskog ureda  
koji vraća obavijest

Return to  
Vratiti  
ZDENKA

Name  
Ime i prezime ili naziv tvrtke

Street and N°  
Ulica i br.

Locality and country  
Mjesto i država

KLASA: 350-01/22-01/02  
-OBAVIJEST

AR RF 19 594 522 7 HR

Ozn. za narudžbu: 6/2020

Hrvatska pošta

Office of posting  
Prijamni poštanski ured  
23206 SUKOŠAN

Date  
Datum  
28.03.2023

Addressee of the item  
Primateelj pošiljke  
MINISTARSTVO KULTURE  
KONV. HOTEL U ZADRU

Nature of the item/vrsta pošiljke

Registered  
Preporučena

Postal parcel  
Paket

Insured letter  
Vrijednosna pošiljka

Amount  
Iznos

N° of item  
Br. pošiljke

Moneyorder  
Upitnica

Amount  
Iznos

Meets on a destination/ispunjava se na odredištu

The item mentioned above has been duly  
Gore navedena pošiljka

delivered  
uručena je

paid  
isplaćena je

Date  
Datum  
30-03-2023

Signature\*  
Potpis\*  
REPUBLIKA HRVATSKA  
UPRAVA ZA ZAŠTITU KULTURNE BASTINE  
I LIJE SQUANJANICA 3, 23000 ZADAR, 023 211 129

Hrvatska pošta

Croatian Post Inc. /  
Republika Hrvatska

ADVICE of receipt/of delivery/of payment  
POVRATNICA — Obavijest o prijmu/uručenju/isplati

On postal service  
Poštanska služba

Stamp of the office returning the advice  
Odsak žiga poštanskog ureda  
koji vraća obavijest

Return to  
Vratiti  
ZDENKA

Name  
Ime i prezime ili naziv tvrtke

Street and N°  
Ulica i br.

Locality and country  
Mjesto i država

KLASA: 350-01/22-01/02  
-OBAVIJEST

AR RF 19 594 527 5 HR

Ozn. za narudžbu: 6/2020

Hrvatska pošta

Office of posting  
Prijamni poštanski ured  
23206 SUKOŠAN

Date  
Datum  
28.03.2023

Addressee of the item  
Primateelj pošiljke  
VODOVOD d.o.o.

Nature of the item/vrsta pošiljke

Registered  
Preporučena

Postal parcel  
Paket

Insured letter  
Vrijednosna pošiljka

Amount  
Iznos

N° of item  
Br. pošiljke

Moneyorder  
Upitnica

Amount  
Iznos

Meets on a destination/ispunjava se na odredištu

The item mentioned above has been duly  
Gore navedena pošiljka

delivered  
uručena je

paid  
isplaćena je

Date  
Datum  
20

Signature\*  
Potpis\*  
30-03-2023