

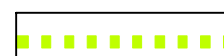



## 0. GRANICE:

### 0.1. Teritorijalne granice





-  Administrativna granica općine
-  Administrativna granica naselja

### 0.2. Ostale granice

-  Prostor ograničenja (zaštitni obalni pojas):  
- prostor ograničenja - 1000 m (kopno)
-  - prostor ograničenja - 300 m (more)

## 1. UVJET KORIŠTENJA

### 1.1. Područja posebnih ograničenja u korištenju

- Vode i more*
-  Vodozaštitno područje:  
zona zaštite izvorišta
-  Vodotok
-  More II. kategorije
-  Morska luka otvorena za javni promet:  
- luka lokalnog značaja (nerazvrstana)












### *Ekološka mreža*

 "Ravni kotari HR1000024"

 "Ravni kotari HR2001361"

 Spilje

### 1.2. Područja posebnih ograničenja u korištenju

-  Stjenovita morska obala-donje stijene mediolitorala
-  Stjenovita morska obala-gornje stijene mediolitorala
-  Submediteranski i epimediteranski suhi travnjaci
-  Mozaici kultiviranih površina
-  Nasadi četinjača
-  Vinograd
-  Bušici, suhi travnjaci
-  Voćnjaci
-  Javne neproizvodne kultivirane zelene površine
-  Vodotok
-  Poplavno područje

## 2. OSTALO:

-  Građevinska područja
-  Potencijalna građevinska područja

# OPĆINA SUKOŠAN PROSTORNI PLAN UREĐENJA OPĆINE

IZMJENE I DOPUNE

## UVJETI KORIŠTENJA I ZAŠTITE PROSTORA

mjerilo 1:25000

Prijedlog – ponovna javna rasprava

Županija:	ZADARSKA
Općina:	SUKOŠAN
Naziv prostornog plana:	IZMJENE I DOPUNE PROSTORNOG PLANA UREĐENJA OPĆINE SUKOŠAN
Naziv kartografskog prikaza:	UVJETI KORIŠTENJA I ZAŠTITE PROSTORA
Broj kartografskog prikaza:	Mjerilo kartografskog prikaza:
3b-zaštita prirode	1:25 000
Odluka o izradi prostornog plana (službeno glasilo):	Odluka predstavničkog tijela o donošenju plana (službeno glasilo):
"Službeni glasnik Općine Sukošan" br. 03/22	"Službeni glasnik Općine Sukošan" br. ...
Javna rasprava (datum objave): "Zadarski list", 28. lipnja 2023.	Javni uvid održan: od: 3. srpnja 2023. do 3. kolovoza 2023.
Ponovna javna rasprava (datum objave): "Zadarski list", ... 2023.	Javni uvid održan: od: ... 2023. do ... 2023.
Pečat tijela odgovornog za provođenje javne rasprave:	Odgovorna osoba za provođenje javne rasprave:  Zdenka Banović dipl.iur.
Suglasnost za Plan prema čl. 108. Zakona o prostornom uređenju (N.N 153/13, 65/17, 114/18, 39/19, 98/19); Ministarstvo prostornog uređenja, graditeljstva i državne imovine (Klasa: ... Ur.broj: ...) datum: ... 2023. godine	
Pravna osoba/tijelo koje je izradilo plan:	BLOCK PROJEKT d.o.o.
Pečat pravne osobe/tijela koje je izradio plan:	Odgovorna osoba:  Željko Predovan, dipl.ing.arh.
Odgovorni voditelj:	Željko Predovan, dipl.ing.arh.
Stručni tim u izradi plana:	Željko Predovan, dipl. ing. arh. Igor Alibašić, dipl. ing. el. Stephen Tony Bričić, dipl. ing. upp. Lovre Predovan, mag.ing. arh. Ivan Šepši, mag.ing.aedif. Zlatko Adorić, grad. teh. Luka Predovan, struč.spec.ing.aedif.
Pečat predstavničkog tijela:	Predsjednik predstavničkog tijela:  Tomislav Dražić, dipl. ing.
Istovjetnost ovog prostornog plana s izvornikom ovjerava:	Pečat nadležnog tijela:  (ime, prezime i potpis)