





0. GRANICE:

0.1. Teritorijalne granice






-  Administrativna granica općine
-  Administrativna granica naselja

0.2. Ostale granice

- Prostor ograničenja (zaštitni obalni pojas):*
-  - prostor ograničenja - 1000 m (kopno)
 -  - prostor ograničenja - 300 m (more)

1. UVJET KORIŠTENJA

1.1. Područja posebnih uvjeta korištenja

-  Arheološki lokalitet
-  - kopneni
-  - podmorski
-  - arheološko područje
-  - trasa rimskog akvedukta

Povijesna graditeljska cjelina

 Zaštićena povijesna jezgra

Povijesni sklop i građevina

 Civilna građevina


 Sakralna građevina

 Pučka graditeljska cjelina

 Stara jezgra naselja

Ostalo

 Granica obvezne izrade urbanističkog plana uređenja

 Područje obuhvata urbanističkog plana uređenja koji je na snazi

 Lučko područje

 Vodotok

 Odlagalište otpada: (neizgrađeno): inertni otpad - OI

 Područje obuhvata urbanističkog plana uređenja koji je na snazi

 Lučko područje

 Vodotok

 Odlagalište otpada: (neizgrađeno): inertni otpad - OI

2. ZAŠTITNE ZONE ZRAČNE LUKE:

Zaštitne zone civilne zračne luke

 Zaštitna zona (postojeća pista)


 Zaštitna zona (nakon produženje piste)

Zaštitne zone vojne zračne luke

 Zona zabranjene gradnje (ZZG)

 Zona ograničene gradnje (ZOG-1 i ZOG-2)

 Zona kontrolirane gradnje (ZKG)

 Zaštitna zona vojne uzletno-sletne staze (linije)

OPĆINA SUKOŠAN

PROSTORNI PLAN UREĐENJA OPĆINE

IZMJENE I DOPUNE

UVJETI KORIŠTENJA I ZAŠTITE PROSTORA

mjerilo 1:25000

PRIJEDLOG

Županija:	ZADARSKA
Općina:	SUKOŠAN
Naziv prostornog plana:	IZMJENE I DOPUNE PROSTORNOG PLANA UREĐENJA OPĆINE SUKOŠAN
Naziv kartografskog prikaza:	UVJETI KORIŠTENJA I ZAŠTITE PROSTORA
Broj kartografskog prikaza:	Mjerilo kartografskog prikaza:
3a - zaštita kulturne baštine	1:25 000
Odluka o izradi prostornog plana (službeno glasilo):	Odluka predstavničkog tijela o donošenju plana (službeno glasilo):
"Službeni glasnik Općine Sukošan" br. 03/22	"Službeni glasnik Općine Sukošan" br.
Javna rasprava (datum objave):	Javni uvid održan:
"Zadarski list", __. __. 2023.	od: 3. srpnja 2023. do 3. kolovoza 2023.
Pečat tijela odgovornog za provođenje javne rasprave:	Odgovorna osoba za provođenje javne rasprave:
	Zdenka Banović dipl.iur.
Suglasnost za Plan prema čl. 108. Zakona o prostornom uređenju (N.N 153/13, 65/17, 114/18, 39/19, 98/19):	Ministarstvo prostornog uređenja, graditeljstva i državne imovine (Klasa: __. Ur.broj: __.) datum: __. __. 2023. godine
Pravna osoba/tijelo koje je izradio plan:	BLACK PROJEKT d.o.o.
Pečat pravne osobe/tijela koje je izradio plan:	Odgovorna osoba:
	Željko Predovan, dipl.ing.arh.
Odgovorni voditelj:	Željko Predovan, dipl.ing.arh.
Stručni tim u izradi plana:	Željko Predovan, dipl. ing. arh. Igor Alibašić, dipl. ing. el. Stephen Tony Brčić, dipl. ing. upp. Lovre Predovan, mag.ing. arh. Ivan Sepšić, mag.ing.aedif. Zlatko Adorić, građ. teh. Luka Predovan.struč.spec.ing.aedif.
Pečat predstavničkog tijela:	Predsjednik predstavničkog tijela:
	Tomislav Dražić, dipl. ing.
Istovjetnost ovog prostornog plana s izvornikom (ime, prezime i potpis):	Pečat nadležnog tijela: